



# Diário Oficial

## Município de Ijaci

**EDIÇÃO nº 099 Sexta - Feira, 14 de Junho de 2024**



**PREFEITURA MUNICIPAL DE IJACI**  
**Estado de Minas Gerais**

Lei Complementar 1.483/2024 de 28 de maio de 2024.

**ALTERA OS ANEXOS I, II, III DA LEI COMPLEMENTAR MUNICIPAL 758, DE 08 DE JANEIRO DE 2003.**

A Câmara Municipal aprovou e eu, Prefeito Municipal, sanciono a seguinte Lei:

**Art. 1º** - Os Anexos I, II, III da Lei Complementar Municipal de 758, de 08 de janeiro de 2003 – “Institui o Plano Diretor de Desenvolvimento do Município de Ijaci”, passa a vigorar na forma dos Anexos I, II, III desta lei.

**Art. 2º** - Esta lei entrará em vigor na data de sua publicação, revogando as disposições em contrário.

Prefeitura Municipal de Ijaci, 28 de maio de 2024.

  
FABIANO DA SILVA MORETI  
Prefeito Municipal



# Diário Oficial

## Município de Ijaci

**EDIÇÃO nº 099 Sexta - Feira, 14 de Junho de 2024**



**PREFEITURA MUNICIPAL DE IJACI**  
Estado de Minas Gerais

---

**ANEXO I**

**PERÍMETRO URBANO DO MUNICÍPIO DE IJACI**



# Diário Oficial

## Município de Ijaci

EDIÇÃO nº 099 Sexta - Feira, 14 de Junho de 2024



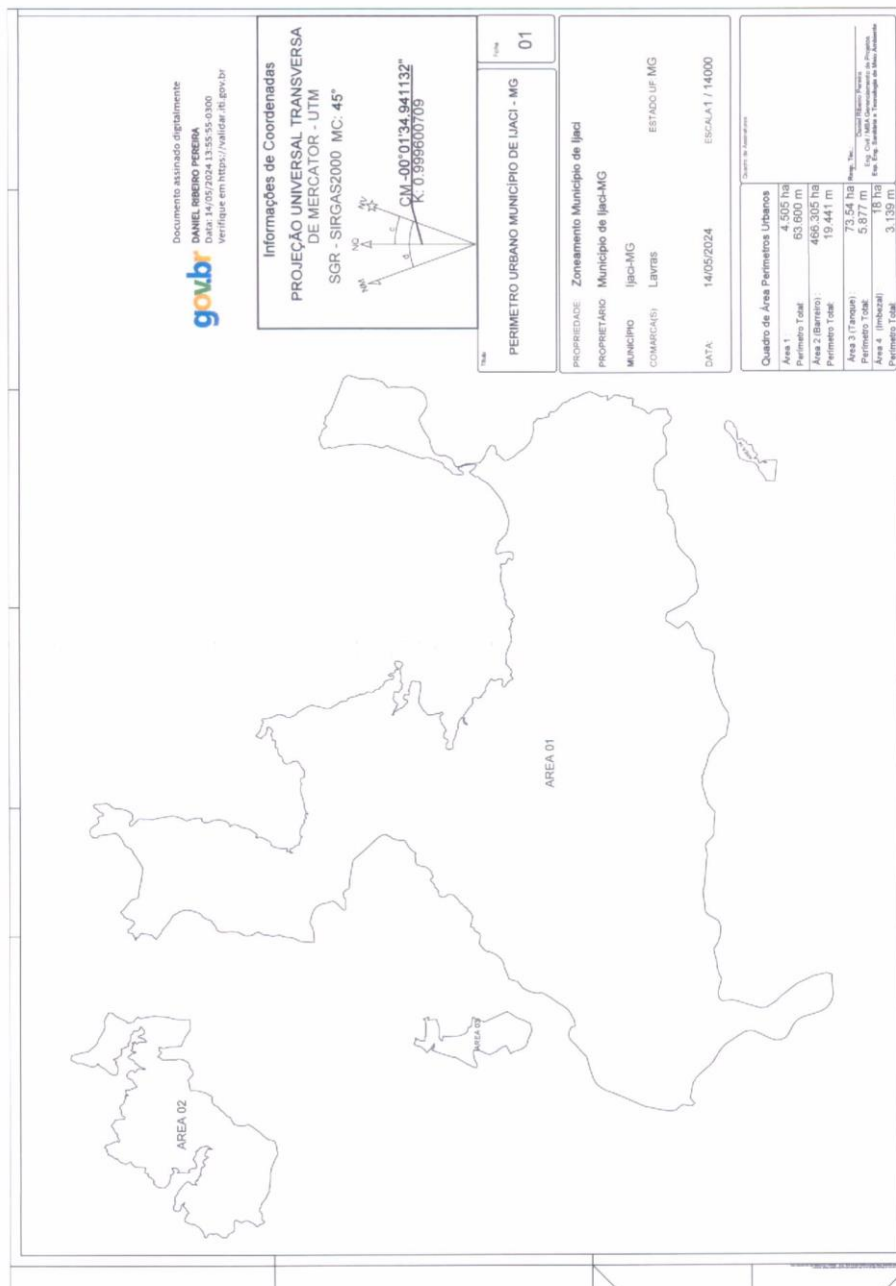




# Diário Oficial

## Município de Ijaci

EDIÇÃO nº 099 Sexta - Feira, 14 de Junho de 2024







# Diário Oficial

## Município de Ijaci

EDIÇÃO nº 099 Sexta - Feira, 14 de Junho de 2024



PREFEITURA MUNICIPAL DE IJACI  
Estado de Minas Gerais

---

### ANEXO II

### DESCRIÇÃO DO PERÍMETRO URBANO DO MUNICÍPIO DE IJACI



# Diário Oficial

## Município de Ijaci

**EDIÇÃO nº 099 Sexta - Feira, 14 de Junho de 2024**

Proprietário: Município de Ijaci

Imóvel: Perímetro Urbano Município de Ijaci

Local: Ijaci UF: MG

Área: 4.960 ha

Perímetro: 79.930 m

### MEMORIAL DESCRITIVO GLEBA O1 PERIMETRO URBANO

Inicia-se a descrição deste perímetro no vértice **1**, mais ao Norte da gleba de coordenadas (Longitude: -44°55'44.450" , Latitude -21°07'42.948"); REPRESA; deste, segue confrontando com REPRESA DO FUNIL, de Propriedade da UNIÃO, pela cota 808 com as seguintes coordenadas UTM, iniciando no vértice: **2L**: 5.084.728.056; 76.638.202.440 até o vértice **2K**: 5.084.672.406; 76.638.381.010 até o vértice **2J**: 5.084.658.766; 76.638.415.020 até o vértice **2I**: 5.084.623.967; 76.638.542.550 até o vértice **2H**: 5.084.568.977; 76.638.724.719 até o vértice **2G**: 5.084.536.337; 76.638.871.869 até o vértice **2F**: 5.084.507.255; 76.638.996.109 até o vértice **2E**: 5.084.477.145; 76.639.094.939 até o vértice: **2D**: 5.084.415.615; 76.639.280.329 até o vértice: **2C**: 5.084.381.085; 76.639.444.239 até o vértice **2B**: 5.084.339.035; 76.639.618.348 até o vértice **2ª**: 5.084.280.615; 76.639.823.278 até o vértice **1Z**: 5.084.211.765; 76.640.101.808 até o vértice **1Y**: 5.084.166.275; 76.640.278.268 até o vértice **1X**: 5.084.089.095; 76.640.545.797 até o vértice **1W**: 5.084.053.025; 76.640.739.167 até o vértice **1V**: 5.084.005.875; 76.640.851.447 até o vértice **1U**: 5.083.907.596; 76.640.930.087 até o vértice **1T**: 5.083.809.026; 76.640.996.787 até o vértice **1S**: 5.083.762.686; 76.641.025.447 até o vértice **1R**: 5.083.726.190; 76.641.041.898 até o vértice **1Q**: 5.083.639.286; 76.641.254.357 até o vértice **1P**: 5.083.771.556; 76.641.599.216 até o vértice **1O**: 5.083.752.406; 76.641.740.187 até o vértice **1N**: 5.084.155.269; 76.642.148.224 até o vértice **1M**: 5.084.375.292; 76.642.177.200 até o vértice **1L**: 5.084.691.784; 76.642.194.959 até o vértice **1K**: 5.085.007.961; 76.642.154.386 até o vértice **1J**: 5.085.251.171; 76.641.909.602 até o vértice **1I**: 5.085.621.363; 76.641.357.122 até o vértice **1H**: 5.085.762.409; 76.641.103.223 até o vértice **1G**: 5.086.006.695; 76.640.870.537 até o vértice **1F**: 5.086.394.849; 76.640.921.660 até o vértice **1E**: 5.086.712.305; 76.641.041.236 até o vértice **1D**: 5.086.849.055; 76.640.892.551 até o vértice **1C**: 5.086.876.699; 76.640.853.373 até o vértice **1B**: 5.086.926.029; 76.640.771.218 até o vértice **1A**: 5.086.986.321; 76.640.587.738 até o vértice **Z**: 5.087.013.727; 76.640.368.658 até o vértice **Y**: 5.087.087.722; 76.640.209.824 até o vértice **X**:



# Diário Oficial

## Município de Ijaci

**EDIÇÃO nº 099 Sexta - Feira, 14 de Junho de 2024**

5.087.112.387; 76.640.179.700 até o vértice **W**: 5.087.219.270; 76.640.103.022 até o vértice **V**: 5.087.282.303; 76.640.116.715 até o vértice **U**: 5.087.350.817; 76.640.168.747 até o vértice **T**: 5.087.405.628; 76.640.234.471 até o vértice **S**: 5.087.433.033; 76.640.327.580 até o vértice **R**: 5.087.460.439; 76.640.357.704 até o vértice **Q**: 5.087.548.138; 76.640.437.120 até o vértice **P**: 5.087.602.949; 76.640.593.215 até o vértice **O**: 5.087.641.317; 76.640.749.310 até o vértice **N**: 5.087.759.160; 76.640.872.543 até o vértice **M**: 5.087.849.599; 76.640.941.005 até o vértice **L**: 5.088.035.694; 76.641.084.651 até o vértice **K**: 5.088.299.207; 76.641.555.876 até o vértice **J**: 5.088.611.711; 76.641.648.144 até o vértice **I**: 5.088.827.795; 76.641.243.954 até o vértice **H**: 5.088.796.072; 76.640.863.818 até o vértice **G**: 5.088.836.072; 76.640.311.455 até o vértice **F**: 5.088.948.186; 76.639.739.638 até o vértice **E**: 5.088.858.046; 76.639.451.941 até o vértice **D**: 5.088.657.646; 76.639.136.314 até o vértice **C**: 5.088.334.488; 76.638.854.602 até o vértice **B**: 5.088.105.500; 76.638.301.685 até o vértice **A**: 5.088.109.231; 76.638.131.316 até o vértice **5**, (Longitude: -44°55'39.726" , Latitude -21°07'46.744"); 194°34' e 113,32 m até o vértice **6**, (Longitude: -44°55'40.714" , Latitude -21°07'50.310"); 208°35' e 48,41 m até o vértice **7**, (Longitude: -44°55'41.517" , Latitude -21°07'51.692"); 216°01' e 8,78 m até o vértice **8**, (Longitude: -44°55'41.696" , Latitude -21°07'51.923"); 216°03' e 43,10 m até o vértice **9**, (Longitude: -44°55'42.575" , Latitude -21°07'53.056"); 257°38' e 41,53 m até o vértice **10**, (Longitude: -44°55'43.981" , Latitude -21°07'53.345"); 264°46' e 37,50 m até o vértice **11**, (Longitude: -44°55'45.275" , Latitude -21°07'53.456"); 304°57' e 19,54 m até o vértice **12**, (Longitude: -44°55'45.830" , Latitude -21°07'53.092"); 320°29' e 37,51 m até o vértice **13**, (Longitude: -44°55'46.657" , Latitude -21°07'52.151"); 302°20' e 37,60 m até o vértice **14**, (Longitude: -44°55'47.758" , Latitude -21°07'51.497"); 246°49' e 32,36 m até o vértice **15**, (Longitude: -44°55'48.789" , Latitude -21°07'51.911"); 192°13' e 25,62 m até o vértice **16**, (Longitude: -44°55'48.977" , Latitude -21°07'52.725"); 137°12' e 41,20 m até o vértice **17**, (Longitude: -44°55'48.007" , Latitude -21°07'53.708"); 136°50' e 116,82 m até o vértice **18**, (Longitude: -44°55'45.238" , Latitude -21°07'56.479"); 181°10' e 215,42 m até o vértice **19**, (Longitude: -44°55'45.392" , Latitude -21°08'03.482"); 166°32' e 104,11 m até o vértice **20**, (Longitude: -44°55'44.552" , Latitude -21°08'06.774"); 171°57' e 193,01 m até o vértice **21**, (Longitude: -44°55'43.617" , Latitude -21°08'12.988"); 187°38' e 67,03 m até o vértice **22**, (Longitude: -44°55'43.926" , Latitude -21°08'15.148"); 199°45' e 77,22 m até o vértice **23**, (Longitude: -44°55'44.831" , Latitude -21°08'17.511"); 206°29' e 51,30 m até o vértice **24**, (Longitude: -44°55'45.624" , Latitude -21°08'19.004"); 206°22' e 43,39 m até o vértice **25**, (Longitude: -44°55'46.292" , Latitude -21°08'20.268"); 145°22' e 17,98 m até o vértice **26**, (Longitude: -44°55'45.938" , Latitude -21°08'20.749"); 160°50' e 49,78 m até o vértice **27**, (Longitude: -44°55'45.372" , Latitude -21°08'22.278"); 168°37' e 61,14 m até o vértice **28**, (Longitude: -44°55'44.954" , Latitude -21°08'24.227"); 171°39' e 50,54 m até o vértice **29**, (Longitude: -44°55'44.700" , Latitude -21°08'25.853"); 176°41' e 31,05 m até o vértice **30**, (Longitude: -44°55'44.638" , Latitude -21°08'26.861"); 204°24' e 28,07 m até o vértice **31**, (Longitude: -44°55'45.040" , Latitude -21°08'27.692"); 290°21' e 15,30 m até o vértice





# Diário Oficial

## Município de Ijaci

**EDIÇÃO nº 099 Sexta - Feira, 14 de Junho de 2024**

32, (Longitude: -44°55'45.537" , Latitude -21°08'27.519"); 242°29' e 29,51 m até o vértice 33, (Longitude: -44°55'46.444" , Latitude -21°08'27.962"); 206°54' e 47,11 m até o vértice 34, (Longitude: -44°55'47.183" , Latitude -21°08'29.328"); 178°54' e 21,16 m até o vértice 35, (Longitude: -44°55'47.169" , Latitude -21°08'30.016"); 171°30' e 3,33 m até o vértice 36, (Longitude: -44°55'47.152" , Latitude -21°08'30.123"); 172°12' e 37,03 m até o vértice 37, (Longitude: -44°55'46.978" , Latitude -21°08'31.316"); 153°32' e 59,50 m até o vértice 38, (Longitude: -44°55'46.059" , Latitude -21°08'33.048"); 172°08' e 56,38 m até o vértice 39, (Longitude: -44°55'45.792" , Latitude -21°08'34.864"); 169°51' e 43,58 m até o vértice 40, (Longitude: -44°55'45.526" , Latitude -21°08'36.259"); 172°40' e 5,21 m até o vértice 41, (Longitude: -44°55'45.503" , Latitude -21°08'36.427"); 198°10' e 37,26 m até o vértice 42, (Longitude: -44°55'45.906" , Latitude -21°08'37.578"); 190°43' e 49,77 m até o vértice 43, (Longitude: -44°55'46.227" , Latitude -21°08'39.168"); 208°03' e 39,87 m até o vértice 44, (Longitude: -44°55'46.877" , Latitude -21°08'40.312"); 221°58' e 43,44 m até o vértice 45, (Longitude: -44°55'47.884" , Latitude -21°08'41.362"); 259°01' e 13,90 m até o vértice 46, (Longitude: -44°55'48.357" , Latitude -21°08'41.448"); 285°23' e 17,27 m até o vértice 47, (Longitude: -44°55'48.934" , Latitude -21°08'41.299"); 205°01' e 22,57 m até o vértice 48, (Longitude: -44°55'49.265" , Latitude -21°08'41.964"); 130°25' e 17,93 m até o vértice 49, (Longitude: -44°55'48.792" , Latitude -21°08'42.342"); 139°53' e 24,37 m até o vértice 50, (Longitude: -44°55'48.248" , Latitude -21°08'42.948"); 175°09' e 27,35 m até o vértice 51, (Longitude: -44°55'48.168" , Latitude -21°08'43.834"); 187°08' e 37,63 m até o vértice 52, (Longitude: -44°55'48.330" , Latitude -21°08'45.048"); 204°44' e 48,19 m até o vértice 53, (Longitude: -44°55'49.029" , Latitude -21°08'46.471"); 219°36' e 28,51 m até o vértice 54, (Longitude: -44°55'49.659" , Latitude -21°08'47.185"); 191°50' e 46,70 m até o vértice 55, (Longitude: -44°55'49.991" , Latitude -21°08'48.671"); 193°20' e 75,99 m até o vértice 56, (Longitude: -44°55'50.599" , Latitude -21°08'51.075"); 210°45' e 61,95 m até o vértice 57, (Longitude: -44°55'51.697" , Latitude -21°08'52.806"); 209°27' e 32,74 m até o vértice 58, (Longitude: -44°55'52.255" , Latitude -21°08'53.733"); 218°31' e 55,12 m até o vértice 59, (Longitude: -44°55'53.445" , Latitude -21°08'55.135"); 287°57' e 18,26 m até o vértice 60, (Longitude: -44°55'54.047" , Latitude -21°08'54.952"); 310°44' e 28,94 m até o vértice 61, (Longitude: -44°55'54.807" , Latitude -21°08'54.338"); 201°56' e 23,24 m até o vértice 62, (Longitude: -44°55'55.108" , Latitude -21°08'55.039"); 155°23' e 24,19 m até o vértice 63, (Longitude: -44°55'54.759" , Latitude -21°08'55.754"); 155°08' e 8,24 m até o vértice 64, (Longitude: -44°55'54.639" , Latitude -21°08'55.997"); 192°59' e 34,37 m até o vértice 65, (Longitude: -44°55'54.907" , Latitude -21°08'57.086"); 203°20' e 58,69 m até o vértice 66, (Longitude: -44°55'55.713" , Latitude -21°08'58.838"); 208°08' e 58,73 m até o vértice 67, (Longitude: -44°55'56.673" , Latitude -21°09'00.522"); 206°16' e 37,01 m até o vértice 68, (Longitude: -44°55'57.241" , Latitude -21°09'01.601"); 246°41' e 21,77 m até o vértice 69, (Longitude: -44°55'57.934" , Latitude -21°09'01.881"); 266°37' e 31,33 m até o vértice 70, (Longitude: -44°55'59.018" , Latitude -21°09'01.941"); 215°26' e 18,46 m até o vértice 71, (Longitude: -44°55'59.389" , Latitude -21°09'02.430"); 215°27' e 24,28 m até o vértice 72, (Longitude: -44°55'59.877" , Latitude -21°09'03.073"); 193°01' e 20,74



# Diário Oficial

## Município de Ijaci

**EDIÇÃO nº 099 Sexta - Feira, 14 de Junho de 2024**

m até o vértice **73**, (Longitude: -44°56'00.039" , Latitude -21°09'03.730"); 193°04' e 30,09 m até o vértice **74**, (Longitude: -44°56'00.275" , Latitude -21°09'04.683"); 199°55' e 38,18 m até o vértice **75**, (Longitude: -44°56'00.726" , Latitude -21°09'05.850"); 184°53' e 39,29 m até o vértice **76**, (Longitude: -44°56'00.842" , Latitude -21°09'07.123"); 183°58' e 30,86 m até o vértice **77**, (Longitude: -44°56'00.916" , Latitude -21°09'08.124"); 170°45' e 24,43 m até o vértice **78**, (Longitude: -44°56'00.780" , Latitude -21°09'08.908"); 175°30' e 26,90 m até o vértice **79**, (Longitude: -44°56'00.707" , Latitude -21°09'09.780"); 209°15' e 9,45 m até o vértice **80**, (Longitude: -44°56'00.867" , Latitude -21°09'10.048"); 252°12' e 8,15 m até o vértice **81**, (Longitude: -44°56'01.136" , Latitude -21°09'10.129"); 290°18' e 20,03 m até o vértice **82**, (Longitude: -44°56'01.787" , Latitude -21°09'09.903"); 290°21' e 16,09 m até o vértice **83**, (Longitude: -44°56'02.310" , Latitude -21°09'09.721"); 195°59' e 19,07 m até o vértice **84**, (Longitude: -44°56'02.492" , Latitude -21°09'10.317"); 200°15' e 24,75 m até o vértice **85**, (Longitude: -44°56'02.789" , Latitude -21°09'11.072"); 201°14' e 20,46 m até o vértice **86**, (Longitude: -44°56'03.046" , Latitude -21°09'11.692"); 199°38' e 17,08 m até o vértice **87**, (Longitude: -44°56'03.245" , Latitude -21°09'12.215"); 158°12' e 13,91 m até o vértice **88**, (Longitude: -44°56'03.066" , Latitude -21°09'12.635"); 28°49' e 6,88 m até o vértice **89**, (Longitude: -44°56'02.951" , Latitude -21°09'12.439"); 28°56' e 23,97 m até o vértice **90**, (Longitude: -44°56'02.549" , Latitude -21°09'11.757"); 33°01' e 16,84 m até o vértice **91**, (Longitude: -44°56'02.231" , Latitude -21°09'11.298"); 56°57' e 9,98 m até o vértice **92**, (Longitude: -44°56'01.941" , Latitude -21°09'11.121"); 105°25' e 16,19 m até o vértice **93**, (Longitude: -44°56'01.400" , Latitude -21°09'11.261"); 133°09' e 11,82 m até o vértice **94**, (Longitude: -44°56'01.101" , Latitude -21°09'11.524"); 157°18' e 23,94 m até o vértice **95**, (Longitude: -44°56'00.781" , Latitude -21°09'12.242"); 157°21' e 24,73 m até o vértice **96**, (Longitude: -44°56'00.451" , Latitude -21°09'12.984"); 140°51' e 22,17 m até o vértice **97**, (Longitude: -44°55'59.966" , Latitude -21°09'13.543"); 142°22' e 22,02 m até o vértice **98**, (Longitude: -44°55'59.500" , Latitude -21°09'14.110"); 141°23' e 19,60 m até o vértice **99**, (Longitude: -44°55'59.076" , Latitude -21°09'14.608"); 179°27' e 12,12 m até o vértice **100**, (Longitude: -44°55'59.072" , Latitude -21°09'15.002"); 187°46' e 13,44 m até o vértice **101**, (Longitude: -44°55'59.135" , Latitude -21°09'15.435"); 133°34' e 21,11 m até o vértice **102**, (Longitude: -44°55'58.605" , Latitude -21°09'15.908"); 92°05' e 18,53 m até o vértice **103**, (Longitude: -44°55'57.963" , Latitude -21°09'15.930"); 111°58' e 24,49 m até o vértice **104**, (Longitude: -44°55'57.176" , Latitude -21°09'16.228"); 133°06' e 21,74 m até o vértice **105**, (Longitude: -44°55'56.626" , Latitude -21°09'16.711"); 66°43' e 3,27 m até o vértice **106**, (Longitude: -44°55'56.522" , Latitude -21°09'16.669"); 83°56' e 10,18 m até o vértice **107**, (Longitude: -44°55'56.171" , Latitude -21°09'16.634"); 95°59' e 12,36 m até o vértice **108**, (Longitude: -44°55'55.745" , Latitude -21°09'16.676"); 106°56' e 14,99 m até o vértice **109**, (Longitude: -44°55'55.248" , Latitude -21°09'16.818"); 140°37' e 10,19 m até o vértice **110**, (Longitude: -44°55'55.024" , Latitude -21°09'17.074"); 158°39' e 9,11 m até o vértice **111**, (Longitude: -44°55'54.909" , Latitude -21°09'17.350"); 152°24' e 8,22 m até o vértice **112**, (Longitude: -44°55'54.777" , Latitude -21°09'17.587"); 65°25' e 10,28 m até o vértice **113**, (Longitude: -44°55'54.453" , Latitude -21°09'17.448");





# Diário Oficial

## Município de Ijaci

**EDIÇÃO nº 099 Sexta - Feira, 14 de Junho de 2024**

15°27' e 12,45 m até o vértice **114**, (Longitude: -44°55'54.338" , Latitude -21°09'17.058"); 09°46' e 15,14 m até o vértice **115**, (Longitude: -44°55'54.249" , Latitude -21°09'16.573"); 50°15' e 8,18 m até o vértice **116**, (Longitude: -44°55'54.031" , Latitude -21°09'16.403"); 76°22' e 23,63 m até o vértice **117**, (Longitude: -44°55'53.235" , Latitude -21°09'16.222"); 106°30' e 0,54 m até o vértice **118**, (Longitude: -44°55'53.217" , Latitude -21°09'16.227"); 89°16' e 12,12 m até o vértice **119**, (Longitude: -44°55'52.797" , Latitude -21°09'16.222"); 113°55' e 7,89 m até o vértice **120**, (Longitude: -44°55'52.547" , Latitude -21°09'16.326"); 76°17' e 11,17 m até o vértice **121**, (Longitude: -44°55'52.171" , Latitude -21°09'16.240"); 120°40' e 9,83 m até o vértice **122**, (Longitude: -44°55'51.878" , Latitude -21°09'16.403"); 99°22' e 6,99 m até o vértice **123**, (Longitude: -44°55'51.639" , Latitude -21°09'16.440"); 75°35' e 15,70 m até o vértice **124**, (Longitude: -44°55'51.112" , Latitude -21°09'16.313"); 149°11' e 9,24 m até o vértice **125**, (Longitude: -44°55'50.948" , Latitude -21°09'16.571"); 91°12' e 19,07 m até o vértice **126**, (Longitude: -44°55'50.287" , Latitude -21°09'16.584"); 157°15' e 8,44 m até o vértice **127**, (Longitude: -44°55'50.174" , Latitude -21°09'16.837"); 134°13' e 11,11 m até o vértice **128**, (Longitude: -44°55'49.898" , Latitude -21°09'17.089"); 131°08' e 7,43 m até o vértice **129**, (Longitude: -44°55'49.704" , Latitude -21°09'17.248"); 118°03' e 11,64 m até o vértice **130**, (Longitude: -44°55'49.348" , Latitude -21°09'17.426"); 61°29' e 7,03 m até o vértice **131**, (Longitude: -44°55'49.134" , Latitude -21°09'17.317"); 91°48' e 13,60 m até o vértice **132**, (Longitude: -44°55'48.663" , Latitude -21°09'17.331"); 157°44' e 8,84 m até o vértice **133**, (Longitude: -44°55'48.547" , Latitude -21°09'17.597"); 180°00' e 7,66 m até o vértice **134**, (Longitude: -44°55'48.547" , Latitude -21°09'17.846"); 124°03' e 10,38 m até o vértice **135**, (Longitude: -44°55'48.249" , Latitude -21°09'18.035"); 120°02' e 12,96 m até o vértice **136**, (Longitude: -44°55'47.860" , Latitude -21°09'18.246"); 120°23' e 12,04 m até o vértice **137**, (Longitude: -44°55'47.500" , Latitude -21°09'18.444"); 110°17' e 3,11 m até o vértice **138**, (Longitude: -44°55'47.399" , Latitude -21°09'18.479"); 96°43' e 19,44 m até o vértice **139**, (Longitude: -44°55'46.730" , Latitude -21°09'18.553"); 75°25' e 13,56 m até o vértice **140**, (Longitude: -44°55'46.275" , Latitude -21°09'18.442"); 99°21' e 14,74 m até o vértice **141**, (Longitude: -44°55'45.771" , Latitude -21°09'18.520"); 130°31' e 11,69 m até o vértice **142**, (Longitude: -44°55'45.463" , Latitude -21°09'18.767"); 157°00' e 9,82 m até o vértice **143**, (Longitude: -44°55'45.330" , Latitude -21°09'19.061"); 134°15' e 15,47 m até o vértice **144**, (Longitude: -44°55'44.946" , Latitude -21°09'19.412"); 152°07' e 10,61 m até o vértice **145**, (Longitude: -44°55'44.774" , Latitude -21°09'19.717"); 42°27' e 10,13 m até o vértice **146**, (Longitude: -44°55'44.537" , Latitude -21°09'19.474"); 36°28' e 16,60 m até o vértice **147**, (Longitude: -44°55'44.195" , Latitude -21°09'19.040"); 98°44' e 11,33 m até o vértice **148**, (Longitude: -44°55'43.807" , Latitude -21°09'19.096"); 67°35' e 10,49 m até o vértice **149**, (Longitude: -44°55'43.471" , Latitude -21°09'18.966"); 72°52' e 10,02 m até o vértice **150**, (Longitude: -44°55'43.139" , Latitude -21°09'18.870"); 106°15' e 12,41 m até o vértice **151**, (Longitude: -44°55'42.726" , Latitude -21°09'18.983"); 140°17' e 6,96 m até o vértice **152**, (Longitude: -44°55'42.572" , Latitude -21°09'19.157"); 173°23' e 8,27 m até o vértice **153**, (Longitude: -44°55'42.539" , Latitude -21°09'19.424"); 190°54' e 10,52 m até o vértice **154**, (Longitude: -44°55'42.608" , Latitude -





# Diário Oficial

## Município de Ijaci

**EDIÇÃO nº 099 Sexta - Feira, 14 de Junho de 2024**

21°09'19.760"); 243°15' e 6,49 m até o vértice **155**, (Longitude: -44°55'42.809" , Latitude -21°09'19.855"); 227°13' e 6,25 m até o vértice **156**, (Longitude: -44°55'42.968" , Latitude -21°09'19.993"); 181°27' e 9,11 m até o vértice **157**, (Longitude: -44°55'42.976" , Latitude -21°09'20.289"); 91°28' e 9,64 m até o vértice **158**, (Longitude: -44°55'42.642" , Latitude -21°09'20.297"); 75°17' e 11,39 m até o vértice **159**, (Longitude: -44°55'42.260" , Latitude -21°09'20.203"); 44°15' e 12,24 m até o vértice **160**, (Longitude: -44°55'41.964" , Latitude -21°09'19.918"); 14°03' e 11,64 m até o vértice **161**, (Longitude: -44°55'41.866" , Latitude -21°09'19.551"); 39°03' e 8,79 m até o vértice **162**, (Longitude: -44°55'41.674" , Latitude -21°09'19.329"); 74°14' e 10,76 m até o vértice **163**, (Longitude: -44°55'41.315" , Latitude -21°09'19.234"); 68°50' e 24,53 m até o vértice **164**, (Longitude: -44°55'40.522" , Latitude -21°09'18.946"); 55°38' e 19,29 m até o vértice **165**, (Longitude: -44°55'39.970" , Latitude -21°09'18.592"); 93°11' e 22,16 m até o vértice **166**, (Longitude: -44°55'39.203" , Latitude -21°09'18.632"); 83°13' e 83,24 m até o vértice **167**, (Longitude: -44°55'36.338" , Latitude -21°09'18.313"); 71°52' e 92,23 m até o vértice **168**, (Longitude: -44°55'33.300" , Latitude -21°09'17.380"); 68°35' e 38,24 m até o vértice **169**, (Longitude: -44°55'32.066" , Latitude -21°09'16.926"); 82°49' e 28,29 m até o vértice **170**, (Longitude: -44°55'31.093" , Latitude -21°09'16.811"); 85°54' e 25,80 m até o vértice **171**, (Longitude: -44°55'30.201" , Latitude -21°09'16.751"); 91°58' e 23,24 m até o vértice **172**, (Longitude: -44°55'29.396" , Latitude -21°09'16.777"); 91°05' e 21,09 m até o vértice **173**, (Longitude: -44°55'28.665" , Latitude -21°09'16.790"); 100°41' e 25,87 m até o vértice **174**, (Longitude: -44°55'27.784" , Latitude -21°09'16.946"); 108°07' e 21,95 m até o vértice **175**, (Longitude: -44°55'27.061" , Latitude -21°09'17.168"); 77°58' e 20,38 m até o vértice **176**, (Longitude: -44°55'26.370" , Latitude -21°09'17.030"); 59°58' e 22,56 m até o vértice **177**, (Longitude: -44°55'25.693" , Latitude -21°09'16.663"); 44°34' e 0,86 m até o vértice **178**, (Longitude: -44°55'25.672" , Latitude -21°09'16.643"); 95°15' e 22,83 m até o vértice **179**, (Longitude: -44°55'24.884" , Latitude -21°09'16.711"); 102°06' e 21,72 m até o vértice **180**, (Longitude: -44°55'24.148" , Latitude -21°09'16.859"); 149°01' e 14,24 m até o vértice **181**, (Longitude: -44°55'23.894" , Latitude -21°09'17.256"); 168°17' e 16,49 m até o vértice **182**, (Longitude: -44°55'23.778" , Latitude -21°09'17.781"); 145°11' e 25,73 m até o vértice **183**, (Longitude: -44°55'23.269" , Latitude -21°09'18.468"); 153°07' e 11,55 m até o vértice **184**, (Longitude: -44°55'23.088" , Latitude -21°09'18.803"); 72°19' e 18,23 m até o vértice **185**, (Longitude: -44°55'22.486" , Latitude -21°09'18.623"); 99°30' e 0,56 m até o vértice **186**, (Longitude: -44°55'22.467" , Latitude -21°09'18.626"); 97°13' e 24,72 m até o vértice **187**, (Longitude: -44°55'21.617" , Latitude -21°09'18.727"); 50°20' e 1,69 m até o vértice **188**, (Longitude: -44°55'21.572" , Latitude -21°09'18.692"); 88°42' e 25,97 m até o vértice **189**, (Longitude: -44°55'20.672" , Latitude -21°09'18.673"); 94°08' e 13,65 m até o vértice **190**, (Longitude: -44°55'20.200" , Latitude -21°09'18.705"); 52°29' e 18,18 m até o vértice **191**, (Longitude: -44°55'19.700" , Latitude -21°09'18.345"); 23°27' e 12,97 m até o vértice **192**, (Longitude: -44°55'19.521" , Latitude -21°09'17.958"); 71°42' e 16,65 m até o vértice **193**, (Longitude: -44°55'18.973" , Latitude -21°09'17.788"); 53°12' e 35,49 m até o vértice **194**, (Longitude: -44°55'17.988" , Latitude -21°09'17.097"); 63°10' e 27,74 m até o vértice **195**, (Longitude: -44°55'17.130" ,



# Diário Oficial

## Município de Ijaci

**EDIÇÃO nº 099 Sexta - Feira, 14 de Junho de 2024**

Latitude -21°09'16.690"); 58°38' e 30,44 m até o vértice **196**, (Longitude: -44°55'16.229" , Latitude -21°09'16.175"); 47°00' e 13,80 m até o vértice **197**, (Longitude: -44°55'15.879" , Latitude -21°09'15.869"); 31°01' e 11,70 m até o vértice **198**, (Longitude: -44°55'15.670" , Latitude -21°09'15.543"); 51°19' e 11,27 m até o vértice **199**, (Longitude: -44°55'15.365" , Latitude -21°09'15.314"); 01°14' e 9,26 m até o vértice **200**, (Longitude: -44°55'15.358" , Latitude -21°09'15.013"); 40°17' e 10,48 m até o vértice **201**, (Longitude: -44°55'15.123" , Latitude -21°09'14.753"); 28°53' e 10,33 m até o vértice **202**, (Longitude: -44°55'14.950" , Latitude -21°09'14.459"); 03°13' e 10,26 m até o vértice **203**, (Longitude: -44°55'14.930" , Latitude -21°09'14.126"); 343°10' e 10,67 m até o vértice **204**, (Longitude: -44°55'15.037" , Latitude -21°09'13.794"); 275°08' e 7,21 m até o vértice **205**, (Longitude: -44°55'15.286" , Latitude -21°09'13.773"); 331°43' e 10,48 m até o vértice **206**, (Longitude: -44°55'15.458" , Latitude -21°09'13.473"); 38°06' e 10,47 m até o vértice **207**, (Longitude: -44°55'15.234" , Latitude -21°09'13.205"); 358°37' e 15,63 m até o vértice **208**, (Longitude: -44°55'15.247" , Latitude -21°09'12.697"); 302°28' e 15,87 m até o vértice **209**, (Longitude: -44°55'15.711" , Latitude -21°09'12.420"); 355°27' e 5,46 m até o vértice **210**, (Longitude: -44°55'15.726" , Latitude -21°09'12.243"); 347°15' e 13,08 m até o vértice **211**, (Longitude: -44°55'15.826" , Latitude -21°09'11.828"); 328°01' e 0,87 m até o vértice **212**, (Longitude: -44°55'15.842" , Latitude -21°09'11.804"); 327°25' e 21,17 m até o vértice **213**, (Longitude: -44°55'16.237" , Latitude -21°09'11.224"); 358°31' e 24,77 m até o vértice **214**, (Longitude: -44°55'16.259" , Latitude -21°09'10.419"); 339°03' e 25,59 m até o vértice **215**, (Longitude: -44°55'16.576" , Latitude -21°09'09.642"); 20°05' e 13,10 m até o vértice **216**, (Longitude: -44°55'16.420" , Latitude -21°09'09.242"); 41°19' e 28,14 m até o vértice **217**, (Longitude: -44°55'15.776" , Latitude -21°09'08.555"); 53°23' e 22,64 m até o vértice **218**, (Longitude: -44°55'15.146" , Latitude -21°09'08.116"); 74°18' e 26,82 m até o vértice **219**, (Longitude: -44°55'14.251" , Latitude -21°09'07.880"); 87°18' e 23,51 m até o vértice **220**, (Longitude: -44°55'13.437" , Latitude -21°09'07.844"); 61°59' e 27,51 m até o vértice **221**, (Longitude: -44°55'12.595" , Latitude -21°09'07.424"); 17°08' e 23,11 m até o vértice **222**, (Longitude: -44°55'12.359" , Latitude -21°09'06.706"); 41°57' e 31,68 m até o vértice **223**, (Longitude: -44°55'11.625" , Latitude -21°09'05.940"); 73°08' e 28,94 m até o vértice **224**, (Longitude: -44°55'10.665" , Latitude -21°09'05.667"); 82°52' e 25,30 m até o vértice **225**, (Longitude: -44°55'09.795" , Latitude -21°09'05.565"); 81°22' e 23,78 m até o vértice **226**, (Longitude: -44°55'08.980" , Latitude -21°09'05.449"); 83°01' e 19,77 m até o vértice **227**, (Longitude: -44°55'08.300" , Latitude -21°09'05.371"); 08°35' e 19,50 m até o vértice **228**, (Longitude: -44°55'08.199" , Latitude -21°09'04.744"); 37°35' e 18,63 m até o vértice **229**, (Longitude: -44°55'07.805" , Latitude -21°09'04.264"); 51°10' e 17,37 m até o vértice **230**, (Longitude: -44°55'07.336" , Latitude -21°09'03.910"); 120°20' e 16,98 m até o vértice **231**, (Longitude: -44°55'06.828" , Latitude -21°09'04.189"); 109°58' e 21,06 m até o vértice **232**, (Longitude: -44°55'06.142" , Latitude -21°09'04.423"); 82°08' e 28,57 m até o vértice **233**, (Longitude: -44°55'05.161" , Latitude -21°09'04.296"); 82°42' e 34,90 m até o vértice **234**, (Longitude: -44°55'03.961" , Latitude -21°09'04.152"); 04°53' e 12,19 m até o vértice **235**, (Longitude: -44°55'03.925" , Latitude -21°09'03.757"); 323°28' e 15,46 m até o vértice **236**, (Longitude: -





# Diário Oficial

## Município de Ijaci

**EDIÇÃO nº 099 Sexta - Feira, 14 de Junho de 2024**

44°55'04.244" , Latitude -21°09'03.353"); 21°20' e 16,97 m até o vértice **237**, (Longitude: -44°55'04.030" , Latitude -21°09'02.839"); 81°27' e 20,92 m até o vértice **238**, (Longitude: -44°55'03.313" , Latitude -21°09'02.738"); 86°51' e 2,80 m até o vértice **239**, (Longitude: -44°55'03.216" , Latitude -21°09'02.733"); 90°37' e 25,16 m até o vértice **240**, (Longitude: -44°55'02.344" , Latitude -21°09'02.742"); 71°49' e 1,58 m até o vértice **241**, (Longitude: -44°55'02.292" , Latitude -21°09'02.726"); 51°03' e 28,67 m até o vértice **242**, (Longitude: -44°55'01.519" , Latitude -21°09'02.140"); 104°45' e 18,35 m até o vértice **243**, (Longitude: -44°55'00.904" , Latitude -21°09'02.292"); 109°50' e 33,52 m até o vértice **244**, (Longitude: -44°54'59.811" , Latitude -21°09'02.662"); 107°35' e 23,21 m até o vértice **245**, (Longitude: -44°54'59.044" , Latitude -21°09'02.890"); 60°16' e 18,74 m até o vértice **246**, (Longitude: -44°54'58.480" , Latitude -21°09'02.588"); 48°40' e 29,62 m até o vértice **247**, (Longitude: -44°54'57.709" , Latitude -21°09'01.952"); 31°51' e 28,64 m até o vértice **248**, (Longitude: -44°54'57.185" , Latitude -21°09'01.161"); 358°22' e 17,23 m até o vértice **249**, (Longitude: -44°54'57.202" , Latitude -21°09'00.601"); 316°03' e 15,63 m até o vértice **250**, (Longitude: -44°54'57.578" , Latitude -21°09'00.235"); 263°18' e 21,09 m até o vértice **251**, (Longitude: -44°54'58.304" , Latitude -21°09'00.315"); 285°03' e 33,04 m até o vértice **252**, (Longitude: -44°54'59.410" , Latitude -21°09'00.036"); 282°16' e 29,65 m até o vértice **253**, (Longitude: -44°55'00.414" , Latitude -21°08'59.831"); 299°22' e 24,20 m até o vértice **254**, (Longitude: -44°55'01.145" , Latitude -21°08'59.445"); 316°18' e 30,41 m até o vértice **255**, (Longitude: -44°55'01.873" , Latitude -21°08'58.730"); 342°23' e 29,36 m até o vértice **256**, (Longitude: -44°55'02.181" , Latitude -21°08'57.820"); 291°02' e 34,69 m até o vértice **257**, (Longitude: -44°55'03.303" , Latitude -21°08'57.415"); 26°10' e 34,47 m até o vértice **258**, (Longitude: -44°55'02.776" , Latitude -21°08'56.409"); 24°12' e 36,72 m até o vértice **259**, (Longitude: -44°55'02.254" , Latitude -21°08'55.320"); 29°47' e 26,47 m até o vértice **260**, (Longitude: -44°55'01.798" , Latitude -21°08'54.573"); 136°11' e 52,26 m até o vértice **261**, (Longitude: -44°55'00.544" , Latitude -21°08'55.799"); 123°57' e 54,02 m até o vértice **262**, (Longitude: -44°54'58.991" , Latitude -21°08'56.780"); 105°56' e 67,42 m até o vértice **263**, (Longitude: -44°54'56.744" , Latitude -21°08'57.382"); 120°38' e 13,82 m até o vértice **264**, (Longitude: -44°54'56.332" , Latitude -21°08'57.611"); 112°16' e 56,31 m até o vértice **265**, (Longitude: -44°54'54.526" , Latitude -21°08'58.305"); 55°33' e 37,75 m até o vértice **266**, (Longitude: -44°54'53.447" , Latitude -21°08'57.611"); 132°51' e 36,45 m até o vértice **267**, (Longitude: -44°54'52.521" , Latitude -21°08'58.417"); 192°07' e 27,75 m até o vértice **268**, (Longitude: -44°54'52.723" , Latitude -21°08'59.299"); 173°16' e 55,74 m até o vértice **269**, (Longitude: -44°54'52.497" , Latitude -21°09'01.099"); 160°34' e 80,75 m até o vértice **270**, (Longitude: -44°54'51.566" , Latitude -21°09'03.575"); 145°24' e 3,81 m até o vértice **271**, (Longitude: -44°54'51.491" , Latitude -21°09'03.677"); 153°47' e 65,13 m até o vértice **272**, (Longitude: -44°54'50.494" , Latitude -21°09'05.577"); 181°44' e 29,48 m até o vértice **273**, (Longitude: -44°54'50.525" , Latitude -21°09'06.535"); 191°20' e 67,09 m até o vértice **274**, (Longitude: -44°54'50.982" , Latitude -21°09'08.674"); 223°02' e 37,45 m até o vértice **275**, (Longitude: -44°54'51.868" , Latitude -21°09'09.564"); 187°16' e 62,13 m até o vértice **276**, (Longitude: -44°54'52.141" , Latitude -21°09'11.568"); 145°52' e 23,71 m até o vértice





# Diário Oficial

## Município de Ijaci

**EDIÇÃO nº 099 Sexta - Feira, 14 de Junho de 2024**

277, (Longitude: -44°54'51.680" , Latitude -21°09'12.206"); 158°15' e 47,58 m até o vértice 278, (Longitude: -44°54'51.069" , Latitude -21°09'13.643"); 145°14' e 42,41 m até o vértice 279, (Longitude: -44°54'50.231" , Latitude -21°09'14.776"); 125°21' e 28,55 m até o vértice 280, (Longitude: -44°54'49.424" , Latitude -21°09'15.313"); 152°10' e 66,74 m até o vértice 281, (Longitude: -44°54'48.344" , Latitude -21°09'17.232"); 149°27' e 71,38 m até o vértice 282, (Longitude: -44°54'47.087" , Latitude -21°09'19.231"); 155°47' e 57,97 m até o vértice 283, (Longitude: -44°54'46.263" , Latitude -21°09'20.950"); 167°34' e 7,37 m até o vértice 284, (Longitude: -44°54'46.208" , Latitude -21°09'21.184"); 158°17' e 39,39 m até o vértice 285, (Longitude: -44°54'45.703" , Latitude -21°09'22.374"); 194°54' e 71,42 m até o vértice 286, (Longitude: -44°54'46.340" , Latitude -21°09'24.618"); 191°46' e 85,67 m até o vértice 287, (Longitude: -44°54'46.946" , Latitude -21°09'27.345"); 196°39' e 71,43 m até o vértice 288, (Longitude: -44°54'47.656" , Latitude -21°09'29.570"); 181°10' e 31,13 m até o vértice 289, (Longitude: -44°54'47.678" , Latitude -21°09'30.582"); 166°52' e 39,25 m até o vértice 290, (Longitude: -44°54'47.369" , Latitude -21°09'31.825"); 132°16' e 9,55 m até o vértice 291, (Longitude: -44°54'47.124" , Latitude -21°09'32.034"); 143°53' e 18,16 m até o vértice 292, (Longitude: -44°54'46.753" , Latitude -21°09'32.511"); 158°28' e 21,62 m até o vértice 293, (Longitude: -44°54'46.478" , Latitude -21°09'33.165"); 151°55' e 61,42 m até o vértice 294, (Longitude: -44°54'45.476" , Latitude -21°09'34.927"); 139°20' e 47,47 m até o vértice 295, (Longitude: -44°54'44.404" , Latitude -21°09'36.098"); 147°35' e 31,44 m até o vértice 296, (Longitude: -44°54'43.820" , Latitude -21°09'36.961"); 157°22' e 4,20 m até o vértice 297, (Longitude: -44°54'43.764" , Latitude -21°09'37.087"); 204°26' e 7,67 m até o vértice 298, (Longitude: -44°54'43.874" , Latitude -21°09'37.314"); 277°56' e 6,67 m até o vértice 299, (Longitude: -44°54'44.103" , Latitude -21°09'37.284"); 160°28' e 51,46 m até o vértice 300, (Longitude: -44°54'43.507" , Latitude -21°09'38.861"); 180°06' e 31,89 m até o vértice 301, (Longitude: -44°54'43.509" , Latitude -21°09'39.898"); 122°39' e 25,02 m até o vértice 302, (Longitude: -44°54'42.779" , Latitude -21°09'40.337"); 120°58' e 18,41 m até o vértice 303, (Longitude: -44°54'42.232" , Latitude -21°09'40.645"); 158°27' e 40,70 m até o vértice 304, (Longitude: -44°54'41.714" , Latitude -21°09'41.876"); 165°33' e 30,30 m até o vértice 305, (Longitude: -44°54'41.452" , Latitude -21°09'42.830"); 172°19' e 40,81 m até o vértice 306, (Longitude: -44°54'41.263" , Latitude -21°09'44.145"); 143°42' e 20,57 m até o vértice 307, (Longitude: -44°54'40.841" , Latitude -21°09'44.684"); 167°38' e 36,68 m até o vértice 308, (Longitude: -44°54'40.569" , Latitude -21°09'45.849"); 141°03' e 23,37 m até o vértice 309, (Longitude: -44°54'40.060" , Latitude -21°09'46.440"); 225°12' e 13,58 m até o vértice 310, (Longitude: -44°54'40.394" , Latitude -21°09'46.751"); 175°25' e 10,49 m até o vértice 311, (Longitude: -44°54'40.365" , Latitude -21°09'47.091"); 161°04' e 35,50 m até o vértice 312, (Longitude: -44°54'39.966" , Latitude -21°09'48.183"); 162°08' e 28,31 m até o vértice 313, (Longitude: -44°54'39.665" , Latitude -21°09'49.059"); 129°59' e 16,61 m até o vértice 314, (Longitude: -44°54'39.224" , Latitude -21°09'49.406"); 157°56' e 27,11 m até o vértice 315, (Longitude: -44°54'38.871" , Latitude -21°09'50.223"); 185°56' e 10,61 m até o vértice 316, (Longitude: -44°54'38.909" , Latitude -21°09'50.566"); 189°14' e 14,55 m até o vértice 317, (Longitude: -44°54'38.990" , Latitude -21°09'51.033"); 196°41' e 15,77



# Diário Oficial

## Município de Ijaci

**EDIÇÃO nº 099 Sexta - Feira, 14 de Junho de 2024**

m até o vértice **318**, (Longitude: -44°54'39.147" , Latitude -21°09'51.524"); 179°31' e 27,53 m até o vértice **319**, (Longitude: -44°54'39.139" , Latitude -21°09'52.419"); 150°41' e 20,39 m até o vértice **320**, (Longitude: -44°54'38.793" , Latitude -21°09'52.997"); 143°22' e 27,13 m até o vértice **321**, (Longitude: -44°54'38.232" , Latitude -21°09'53.705"); 137°49' e 24,40 m até o vértice **322**, (Longitude: -44°54'37.664" , Latitude -21°09'54.293"); 171°15' e 21,47 m até o vértice **323**, (Longitude: -44°54'37.551" , Latitude -21°09'54.983"); 167°24' e 28,30 m até o vértice **324**, (Longitude: -44°54'37.337" , Latitude -21°09'55.881"); 140°05' e 22,89 m até o vértice **325**, (Longitude: -44°54'36.828" , Latitude -21°09'56.452"); 42°26' e 11,63 m até o vértice **326**, (Longitude: -44°54'36.556" , Latitude -21°09'56.173"); 127°16' e 13,05 m até o vértice **327**, (Longitude: -44°54'36.196" , Latitude -21°09'56.430"); 172°42' e 23,16 m até o vértice **328**, (Longitude: -44°54'36.094" , Latitude -21°09'57.177"); 133°08' e 25,19 m até o vértice **329**, (Longitude: -44°54'35.457" , Latitude -21°09'57.737"); 126°11' e 21,77 m até o vértice **330**, (Longitude: -44°54'34.848" , Latitude -21°09'58.155"); 108°50' e 14,75 m até o vértice **331**, (Longitude: -44°54'34.364" , Latitude -21°09'58.310"); 114°26' e 21,77 m até o vértice **332**, (Longitude: -44°54'33.677" , Latitude -21°09'58.603"); 144°26' e 42,31 m até o vértice **333**, (Longitude: -44°54'32.824" , Latitude -21°09'59.722"); 160°49' e 31,00 m até o vértice **334**, (Longitude: -44°54'32.471" , Latitude -21°10'00.674"); 171°15' e 18,79 m até o vértice **335**, (Longitude: -44°54'32.372" , Latitude -21°10'01.278"); 188°53' e 13,45 m até o vértice **336**, (Longitude: -44°54'32.444" , Latitude -21°10'01.710"); 158°44' e 20,29 m até o vértice **337**, (Longitude: -44°54'32.189" , Latitude -21°10'02.325"); 153°38' e 14,55 m até o vértice **338**, (Longitude: -44°54'31.965" , Latitude -21°10'02.749"); 135°03' e 14,95 m até o vértice **339**, (Longitude: -44°54'31.599" , Latitude -21°10'03.093"); 95°55' e 15,49 m até o vértice **340**, (Longitude: -44°54'31.065" , Latitude -21°10'03.145"); 65°07' e 17,11 m até o vértice **341**, (Longitude: -44°54'30.527" , Latitude -21°10'02.911"); 57°45' e 12,45 m até o vértice **342**, (Longitude: -44°54'30.162" , Latitude -21°10'02.695"); 02°23' e 14,50 m até o vértice **343**, (Longitude: -44°54'30.141" , Latitude -21°10'02.224"); 320°26' e 26,37 m até o vértice **344**, (Longitude: -44°54'30.723" , Latitude -21°10'01.563"); 22°54' e 34,16 m até o vértice **345**, (Longitude: -44°54'30.262" , Latitude -21°10'00.540"); 117°14' e 6,65 m até o vértice **346**, (Longitude: -44°54'30.057" , Latitude -21°10'00.639"); 130°39' e 12,51 m até o vértice **347**, (Longitude: -44°54'29.728" , Latitude -21°10'00.904"); 149°22' e 14,04 m até o vértice **348**, (Longitude: -44°54'29.480" , Latitude -21°10'01.297"); 157°05' e 18,90 m até o vértice **349**, (Longitude: -44°54'29.225" , Latitude -21°10'01.863"); 172°12' e 24,03 m até o vértice **350**, (Longitude: -44°54'29.112" , Latitude -21°10'02.637"); 167°17' e 16,39 m até o vértice **351**, (Longitude: -44°54'28.987" , Latitude -21°10'03.157"); 160°50' e 10,29 m até o vértice **352**, (Longitude: -44°54'28.870" , Latitude -21°10'03.473"); 140°27' e 9,01 m até o vértice **353**, (Longitude: -44°54'28.671" , Latitude -21°10'03.699"); 83°26' e 22,07 m até o vértice **354**, (Longitude: -44°54'27.911" , Latitude -21°10'03.617"); 122°15' e 14,64 m até o vértice **355**, (Longitude: -44°54'27.482" , Latitude -21°10'03.871"); 141°19' e 10,48 m até o vértice **356**, (Longitude: -44°54'27.255" , Latitude -21°10'04.137"); 190°14' e 8,28 m até o vértice **357**, (Longitude: -44°54'27.306" , Latitude -21°10'04.402"); 201°46' e 8,48 m até o vértice **358**, (Longitude: -44°54'27.415" , Latitude -21°10'04.658");





# Diário Oficial

## Município de Ijaci

**EDIÇÃO nº 099 Sexta - Feira, 14 de Junho de 2024**

167°17' e 7,35 m até o vértice 359, (Longitude: -44°54'27.359" , Latitude -21°10'04.891"); 161°47' e 12,37 m até o vértice 360, (Longitude: -44°54'27.225" , Latitude -21°10'05.273"); 140°26' e 11,69 m até o vértice 361, (Longitude: -44°54'26.967" , Latitude -21°10'05.566"); 91°16' e 10,99 m até o vértice 362, (Longitude: -44°54'26.586" , Latitude -21°10'05.574"); 43°10' e 7,08 m até o vértice 363, (Longitude: -44°54'26.418" , Latitude -21°10'05.406"); 332°55' e 6,53 m até o vértice 364, (Longitude: -44°54'26.521" , Latitude -21°10'05.217"); 351°49' e 7,71 m até o vértice 365, (Longitude: -44°54'26.559" , Latitude -21°10'04.969"); 39°29' e 15,74 m até o vértice 366, (Longitude: -44°54'26.212" , Latitude -21°10'04.574"); 44°57' e 8,08 m até o vértice 367, (Longitude: -44°54'26.014" , Latitude -21°10'04.388"); 67°22' e 28,78 m até o vértice 368, (Longitude: -44°54'25.093" , Latitude -21°10'04.028"); 78°54' e 14,55 m até o vértice 369, (Longitude: -44°54'24.598" , Latitude -21°10'03.937"); 59°18' e 16,81 m até o vértice 370, (Longitude: -44°54'24.097" , Latitude -21°10'03.658"); 77°34' e 15,15 m até o vértice 371, (Longitude: -44°54'23.584" , Latitude -21°10'03.552"); 129°05' e 13,12 m até o vértice 372, (Longitude: -44°54'23.231" , Latitude -21°10'03.821"); 136°08' e 14,07 m até o vértice 373, (Longitude: -44°54'22.893" , Latitude -21°10'04.151"); 179°40' e 10,30 m até o vértice 374, (Longitude: -44°54'22.891" , Latitude -21°10'04.486"); 172°09' e 15,86 m até o vértice 375, (Longitude: -44°54'22.816" , Latitude -21°10'04.997"); 174°09' e 10,48 m até o vértice 376, (Longitude: -44°54'22.779" , Latitude -21°10'05.336"); 194°30' e 18,20 m até o vértice 377, (Longitude: -44°54'22.937" , Latitude -21°10'05.909"); 199°44' e 18,62 m até o vértice 378, (Longitude: -44°54'23.155" , Latitude -21°10'06.479"); 214°37' e 26,61 m até o vértice 379, (Longitude: -44°54'23.679" , Latitude -21°10'07.191"); 226°21' e 13,99 m até o vértice 380, (Longitude: -44°54'24.030" , Latitude -21°10'07.505"); 230°03' e 11,40 m até o vértice 381, (Longitude: -44°54'24.333" , Latitude -21°10'07.743"); 296°44' e 9,37 m até o vértice 382, (Longitude: -44°54'24.623" , Latitude -21°10'07.606"); 310°27' e 9,48 m até o vértice 383, (Longitude: -44°54'24.873" , Latitude -21°10'07.406"); 300°27' e 22,09 m até o vértice 384, (Longitude: -44°54'25.533" , Latitude -21°10'07.042"); 300°25' e 19,37 m até o vértice 385, (Longitude: -44°54'26.112" , Latitude -21°10'06.723"); 354°46' e 0,96 m até o vértice 386, (Longitude: -44°54'26.115" , Latitude -21°10'06.692"); 308°20' e 18,39 m até o vértice 387, (Longitude: -44°54'26.615" , Latitude -21°10'06.321"); 277°36' e 26,95 m até o vértice 388, (Longitude: -44°54'27.541" , Latitude -21°10'06.205"); 257°03' e 23,77 m até o vértice 389, (Longitude: -44°54'28.344" , Latitude -21°10'06.378"); 262°06' e 25,31 m até o vértice 390, (Longitude: -44°54'29.213" , Latitude -21°10'06.491"); 249°14' e 19,00 m até o vértice 391, (Longitude: -44°54'29.829" , Latitude -21°10'06.710"); 261°22' e 28,10 m até o vértice 392, (Longitude: -44°54'30.792" , Latitude -21°10'06.847"); 268°58' e 8,57 m até o vértice 393, (Longitude: -44°54'31.089" , Latitude -21°10'06.852"); 274°51' e 13,43 m até o vértice 394, (Longitude: -44°54'31.553" , Latitude -21°10'06.815"); 282°23' e 10,90 m até o vértice 395, (Longitude: -44°54'31.922" , Latitude -21°10'06.739"); 284°07' e 11,21 m até o vértice 396, (Longitude: -44°54'32.299" , Latitude -21°10'06.650"); 268°36' e 15,24 m até o vértice 397, (Longitude: -44°54'32.827" , Latitude -21°10'06.662"); 313°09' e 9,22 m até o vértice 398, (Longitude: -44°54'33.060" , Latitude -21°10'06.457"); 258°11' e 10,23 m até o vértice 399, (Longitude: -44°54'33.407" , Latitude -





# Diário Oficial

## Município de Ijaci

### EDIÇÃO nº 099 Sexta - Feira, 14 de Junho de 2024

21°10'06.525"); 238°09' e 12,94 m até o vértice **400**, (Longitude: -44°54'33.788" , Latitude -21°10'06.747"); 236°51' e 11,02 m até o vértice **401**, (Longitude: -44°54'34.108" , Latitude -21°10'06.943"); 201°57' e 10,18 m até o vértice **402**, (Longitude: -44°54'34.240" , Latitude -21°10'07.250"); 238°38' e 13,18 m até o vértice **403**, (Longitude: -44°54'34.630" , Latitude -21°10'07.473"); 252°02' e 11,37 m até o vértice **404**, (Longitude: -44°54'35.005" , Latitude -21°10'07.587"); 313°28' e 6,84 m até o vértice **405**, (Longitude: -44°54'35.177" , Latitude -21°10'07.434"); 285°12' e 7,50 m até o vértice **406**, (Longitude: -44°54'35.428" , Latitude -21°10'07.370"); 293°45' e 16,11 m até o vértice **407**, (Longitude: -44°54'35.939" , Latitude -21°10'07.159"); 294°46' e 11,37 m até o vértice **408**, (Longitude: -44°54'36.297" , Latitude -21°10'07.004"); 259°23' e 9,19 m até o vértice **409**, (Longitude: -44°54'36.610" , Latitude -21°10'07.059"); 267°22' e 10,71 m até o vértice **410**, (Longitude: -44°54'36.981" , Latitude -21°10'07.075"); 283°38' e 6,65 m até o vértice **411**, (Longitude: -44°54'37.205" , Latitude -21°10'07.024"); 322°14' e 10,93 m até o vértice **412**, (Longitude: -44°54'37.437" , Latitude -21°10'06.743"); 320°15' e 10,24 m até o vértice **413**, (Longitude: -44°54'37.664" , Latitude -21°10'06.487"); 305°14' e 8,79 m até o vértice **414**, (Longitude: -44°54'37.913" , Latitude -21°10'06.322"); 303°11' e 9,10 m até o vértice **415**, (Longitude: -44°54'38.177" , Latitude -21°10'06.160"); 302°14' e 13,78 m até o vértice **416**, (Longitude: -44°54'38.581" , Latitude -21°10'05.921"); 315°49' e 11,88 m até o vértice **417**, (Longitude: -44°54'38.868" , Latitude -21°10'05.644"); 320°27' e 9,33 m até o vértice **418**, (Longitude: -44°54'39.074" , Latitude -21°10'05.410"); 315°53' e 3,85 m até o vértice **419**, (Longitude: -44°54'39.167" , Latitude -21°10'05.320"); 30°07' e 7,64 m até o vértice **420**, (Longitude: -44°54'39.034" , Latitude -21°10'05.105"); 38°39' e 6,70 m até o vértice **421**, (Longitude: -44°54'38.889" , Latitude -21°10'04.935"); 329°04' e 7,64 m até o vértice **422**, (Longitude: -44°54'39.025" , Latitude -21°10'04.722"); 32°31' e 5,69 m até o vértice **423**, (Longitude: -44°54'38.919" , Latitude -21°10'04.566"); 82°54' e 3,98 m até o vértice **424**, (Longitude: -44°54'38.782" , Latitude -21°10'04.550"); 342°34' e 9,44 m até o vértice **425**, (Longitude: -44°54'38.880" , Latitude -21°10'04.257"); 358°37' e 10,83 m até o vértice **426**, (Longitude: -44°54'38.889" , Latitude -21°10'03.905"); 07°19' e 7,69 m até o vértice **427**, (Longitude: -44°54'38.855" , Latitude -21°10'03.657"); 315°50' e 18,14 m até o vértice **428**, (Longitude: -44°54'39.293" , Latitude -21°10'03.234"); 282°44' e 9,20 m até o vértice **429**, (Longitude: -44°54'39.604" , Latitude -21°10'03.168"); 264°27' e 13,71 m até o vértice **430**, (Longitude: -44°54'40.077" , Latitude -21°10'03.211"); 275°45' e 13,16 m até o vértice **431**, (Longitude: -44°54'40.531" , Latitude -21°10'03.168"); 277°29' e 17,23 m até o vértice **432**, (Longitude: -44°54'41.123" , Latitude -21°10'03.095"); 294°31' e 15,41 m até o vértice **433**, (Longitude: -44°54'41.609" , Latitude -21°10'02.887"); 279°22' e 20,20 m até o vértice **434**, (Longitude: -44°54'42.300" , Latitude -21°10'02.780"); 257°13' e 14,32 m até o vértice **435**, (Longitude: -44°54'42.784" , Latitude -21°10'02.883"); 230°03' e 7,90 m até o vértice **436**, (Longitude: -44°54'42.994" , Latitude -21°10'03.048"); 236°49' e 18,10 m até o vértice **437**, (Longitude: -44°54'43.519" , Latitude -21°10'03.370"); 235°58' e 22,21 m até o vértice **438**, (Longitude: -44°54'44.157" , Latitude -21°10'03.774"); 214°03' e 17,67 m até o vértice **439**, (Longitude: -44°54'44.500" , Latitude -21°10'04.250"); 217°02' e 17,53 m até o vértice **440**, (Longitude: -44°54'44.866" ,



# Diário Oficial

## Município de Ijaci

**EDIÇÃO nº 099 Sexta - Feira, 14 de Junho de 2024**

Latitude -21°10'04.705"); 210°38' e 6,40 m até o vértice **441**, (Longitude: -44°54'44.979" , Latitude -21°10'04.884"); 249°41' e 10,37 m até o vértice **442**, (Longitude: -44°54'45.316" , Latitude -21°10'05.001"); 275°59' e 12,68 m até o vértice **443**, (Longitude: -44°54'45.753" , Latitude -21°10'04.958"); 315°35' e 11,62 m até o vértice **444**, (Longitude: -44°54'46.035" , Latitude -21°10'04.688"); 333°07' e 12,83 m até o vértice **445**, (Longitude: -44°54'46.236" , Latitude -21°10'04.316"); 221°17' e 4,50 m até o vértice **446**, (Longitude: -44°54'46.339" , Latitude -21°10'04.426"); 235°14' e 1,51 m até o vértice **447**, (Longitude: -44°54'46.382" , Latitude -21°10'04.454"); 253°27' e 7,88 m até o vértice **448**, (Longitude: -44°54'46.644" , Latitude -21°10'04.527"); 278°05' e 19,90 m até o vértice **449**, (Longitude: -44°54'47.327" , Latitude -21°10'04.436"); 326°42' e 11,77 m até o vértice **450**, (Longitude: -44°54'47.551" , Latitude -21°10'04.116"); 315°10' e 13,18 m até o vértice **451**, (Longitude: -44°54'47.873" , Latitude -21°10'03.812"); 301°34' e 16,15 m até o vértice **452**, (Longitude: -44°54'48.350" , Latitude -21°10'03.537"); 315°14' e 15,20 m até o vértice **453**, (Longitude: -44°54'48.721" , Latitude -21°10'03.186"); 301°02' e 15,93 m até o vértice **454**, (Longitude: -44°54'49.194" , Latitude -21°10'02.919"); 276°02' e 14,30 m até o vértice **455**, (Longitude: -44°54'49.687" , Latitude -21°10'02.870"); 284°28' e 10,34 m até o vértice **456**, (Longitude: -44°54'50.034" , Latitude -21°10'02.786"); 296°51' e 11,71 m até o vértice **457**, (Longitude: -44°54'50.396" , Latitude -21°10'02.614"); 317°36' e 14,16 m até o vértice **458**, (Longitude: -44°54'50.727" , Latitude -21°10'02.274"); 300°04' e 6,57 m até o vértice **459**, (Longitude: -44°54'50.924" , Latitude -21°10'02.167"); 217°46' e 4,71 m até o vértice **460**, (Longitude: -44°54'51.024" , Latitude -21°10'02.288"); 183°36' e 8,72 m até o vértice **461**, (Longitude: -44°54'51.043" , Latitude -21°10'02.571"); 171°28' e 7,59 m até o vértice **462**, (Longitude: -44°54'51.004" , Latitude -21°10'02.815"); 164°06' e 2,85 m até o vértice **463**, (Longitude: -44°54'50.977" , Latitude -21°10'02.904"); 68°51' e 3,50 m até o vértice **464**, (Longitude: -44°54'50.864" , Latitude -21°10'02.863"); 96°10' e 5,72 m até o vértice **465**, (Longitude: -44°54'50.667" , Latitude -21°10'02.883"); 127°08' e 4,13 m até o vértice **466**, (Longitude: -44°54'50.553" , Latitude -21°10'02.964"); 159°35' e 5,87 m até o vértice **467**, (Longitude: -44°54'50.482" , Latitude -21°10'03.143"); 77°10' e 2,63 m até o vértice **468**, (Longitude: -44°54'50.393" , Latitude -21°10'03.124"); 21°42' e 5,69 m até o vértice **469**, (Longitude: -44°54'50.320" , Latitude -21°10'02.952"); 75°39' e 5,09 m até o vértice **470**, (Longitude: -44°54'50.149" , Latitude -21°10'02.911"); 126°26' e 5,49 m até o vértice **471**, (Longitude: -44°54'49.996" , Latitude -21°10'03.017"); 133°25' e 7,43 m até o vértice **472**, (Longitude: -44°54'49.809" , Latitude -21°10'03.183"); 151°30' e 6,23 m até o vértice **473**, (Longitude: -44°54'49.706" , Latitude -21°10'03.361"); 122°49' e 5,39 m até o vértice **474**, (Longitude: -44°54'49.549" , Latitude -21°10'03.456"); 84°58' e 3,16 m até o vértice **475**, (Longitude: -44°54'49.440" , Latitude -21°10'03.447"); 106°44' e 7,47 m até o vértice **476**, (Longitude: -44°54'49.192" , Latitude -21°10'03.517"); 137°29' e 9,31 m até o vértice **477**, (Longitude: -44°54'48.974" , Latitude -21°10'03.740"); 197°53' e 6,95 m até o vértice **478**, (Longitude: -44°54'49.048" , Latitude -21°10'03.955"); 174°55' e 6,85 m até o vértice **479**, (Longitude: -44°54'49.027" , Latitude -21°10'04.177"); 166°17' e 9,37 m até o vértice **480**, (Longitude: -44°54'48.950" , Latitude -21°10'04.473"); 139°41' e 10,97 m até o vértice **481**, (Longitude: -





# Diário Oficial

## Município de Ijaci

**EDIÇÃO nº 099 Sexta - Feira, 14 de Junho de 2024**

44°54'48.704" , Latitude -21°10'04.745"); 138°09' e 9,08 m até o vértice **482**, (Longitude: -44°54'48.494" , Latitude -21°10'04.965"); 136°18' e 11,44 m até o vértice **483**, (Longitude: -44°54'48.220" , Latitude -21°10'05.234"); 148°23' e 12,39 m até o vértice **484**, (Longitude: -44°54'47.995" , Latitude -21°10'05.577"); 164°26' e 11,62 m até o vértice **485**, (Longitude: -44°54'47.887" , Latitude -21°10'05.941"); 138°11' e 8,87 m até o vértice **486**, (Longitude: -44°54'47.682" , Latitude -21°10'06.156"); 145°52' e 10,03 m até o vértice **487**, (Longitude: -44°54'47.487" , Latitude -21°10'06.426"); 149°34' e 7,06 m até o vértice **488**, (Longitude: -44°54'47.363" , Latitude -21°10'06.624"); 174°18' e 5,53 m até o vértice **489**, (Longitude: -44°54'47.344" , Latitude -21°10'06.803"); 156°24' e 16,58 m até o vértice **490**, (Longitude: -44°54'47.114" , Latitude -21°10'07.297"); 138°51' e 14,82 m até o vértice **491**, (Longitude: -44°54'46.776" , Latitude -21°10'07.660"); 128°55' e 11,16 m até o vértice **492**, (Longitude: -44°54'46.475" , Latitude -21°10'07.888"); 138°32' e 10,55 m até o vértice **493**, (Longitude: -44°54'46.233" , Latitude -21°10'08.145"); 125°13' e 7,95 m até o vértice **494**, (Longitude: -44°54'46.008" , Latitude -21°10'08.294"); 134°50' e 11,56 m até o vértice **495**, (Longitude: -44°54'45.724" , Latitude -21°10'08.559"); 127°23' e 12,31 m até o vértice **496**, (Longitude: -44°54'45.385" , Latitude -21°10'08.802"); 144°44' e 7,34 m até o vértice **497**, (Longitude: -44°54'45.238" , Latitude -21°10'08.997"); 157°14' e 8,51 m até o vértice **498**, (Longitude: -44°54'45.124" , Latitude -21°10'09.252"); 141°34' e 7,38 m até o vértice **499**, (Longitude: -44°54'44.965" , Latitude -21°10'09.440"); 100°46' e 10,37 m até o vértice **500**, (Longitude: -44°54'44.612" , Latitude -21°10'09.503"); 139°15' e 8,97 m até o vértice **501**, (Longitude: -44°54'44.409" , Latitude -21°10'09.724"); 147°04' e 5,20 m até o vértice **502**, (Longitude: -44°54'44.311" , Latitude -21°10'09.866"); 107°20' e 8,98 m até o vértice **503**, (Longitude: -44°54'44.014" , Latitude -21°10'09.953"); 75°02' e 0,84 m até o vértice **504**, (Longitude: -44°54'43.986" , Latitude -21°10'09.946");

68°38' e 9,54 m até o vértice **505**, (Longitude: -44°54'43.678" , Latitude -21°10'09.833"); 69°49' e 13,65 m até o vértice **506**, (Longitude: -44°54'43.234" , Latitude -21°10'09.680"); 60°27' e 8,98 m até o vértice **507**, (Longitude: -44°54'42.963" , Latitude -21°10'09.536"); 331°04' e 5,31 m até o vértice **508**, (Longitude: -44°54'43.052" , Latitude -21°10'09.385"); 355°02' e 7,69 m até o vértice **509**, (Longitude: -44°54'43.075" , Latitude -21°10'09.136"); 03°26' e 7,70 m até o vértice **510**, (Longitude: -44°54'43.059" , Latitude -21°10'08.886"); 33°49' e 7,77 m até o vértice **511**, (Longitude: -44°54'42.909" , Latitude -21°10'08.676"); 03°51' e 0,43 m até o vértice **512**, (Longitude: -44°54'42.908" , Latitude -21°10'08.662"); 45°08' e 14,65 m até o vértice **513**, (Longitude: -44°54'42.548" , Latitude -21°10'08.326"); 08°18' e 11,78 m até o vértice **514**, (Longitude: -44°54'42.489" , Latitude -21°10'07.947"); 75°21' e 7,54 m até o vértice **515**, (Longitude: -44°54'42.236" , Latitude -21°10'07.885"); 115°23' e 10,19 m até o vértice **516**, (Longitude: -44°54'41.917" , Latitude -21°10'08.027"); 91°12' e 8,74 m até o vértice **517**, (Longitude: -44°54'41.614" , Latitude -21°10'08.033"); 107°10' e 7,19 m até o vértice **518**, (Longitude: -44°54'41.376" , Latitude -21°10'08.102"); 114°35' e 15,96 m até o vértice **519**, (Longitude: -44°54'40.873" , Latitude -21°10'08.318"); 97°47' e 11,12 m até o vértice **520**, (Longitude: -44°54'40.491" , Latitude -21°10'08.367"); 133°39' e 7,98 m





# Diário Oficial

## Município de Ijaci

**EDIÇÃO nº 099 Sexta - Feira, 14 de Junho de 2024**

até o vértice 521, (Longitude: -44°54'40.291" , Latitude -21°10'08.546"); 181°26' e 9,20 m até o vértice 522, (Longitude: -44°54'40.299" , Latitude -21°10'08.845"); 199°10' e 7,82 m até o vértice 523, (Longitude: -44°54'40.388" , Latitude -21°10'09.085"); 181°14' e 9,35 m até o vértice 524, (Longitude: -44°54'40.395" , Latitude -21°10'09.389"); 179°34' e 11,84 m até o vértice 525, (Longitude: -44°54'40.392" , Latitude -21°10'09.774"); 200°17' e 9,15 m até o vértice 526, (Longitude: -44°54'40.502" , Latitude -21°10'10.053"); 181°52' e 9,66 m até o vértice 527, (Longitude: -44°54'40.513" , Latitude -21°10'10.367"); 130°12' e 7,29 m até o vértice 528, (Longitude: -44°54'40.320" , Latitude -21°10'10.520"); 115°25' e 13,26 m até o vértice 529, (Longitude: -44°54'39.905" , Latitude -21°10'10.705"); 111°27' e 10,85 m até o vértice 530, (Longitude: -44°54'39.555" , Latitude -21°10'10.834"); 100°44' e 12,71 m até o vértice 531, (Longitude: -44°54'39.122" , Latitude -21°10'10.911"); 68°23' e 10,02 m até o vértice 532, (Longitude: -44°54'38.799" , Latitude -21°10'10.791"); 346°43' e 5,28 m até o vértice 533, (Longitude: -44°54'38.841" , Latitude -21°10'10.624"); 68°57' e 5,66 m até o vértice 534, (Longitude: -44°54'38.658" , Latitude -21°10'10.558"); 88°39' e 14,40 m até o vértice 535, (Longitude: -44°54'38.159" , Latitude -21°10'10.547"); 68°05' e 10,63 m até o vértice 536, (Longitude: -44°54'37.817" , Latitude -21°10'10.418"); 124°03' e 6,75 m até o vértice 537, (Longitude: -44°54'37.623" , Latitude -21°10'10.541"); 146°59' e 7,04 m até o vértice 538, (Longitude: -44°54'37.490" , Latitude -21°10'10.733"); 125°26' e 9,81 m até o vértice 539, (Longitude: -44°54'37.213" , Latitude -21°10'10.918"); 84°41' e 12,98 m até o vértice 540, (Longitude: -44°54'36.765" , Latitude -21°10'10.879"); 94°20' e 27,17 m até o vértice 541, (Longitude: -44°54'35.826" , Latitude -21°10'10.946"); 144°15' e 11,06 m até o vértice 542, (Longitude: -44°54'35.602" , Latitude -21°10'11.238"); 116°40' e 20,69 m até o vértice 543, (Longitude: -44°54'34.961" , Latitude -21°10'11.540"); 98°24' e 15,14 m até o vértice 544, (Longitude: -44°54'34.442" , Latitude -21°10'11.612"); 100°36' e 17,37 m até o vértice 545, (Longitude: -44°54'33.850" , Latitude -21°10'11.716"); 135°24' e 7,60 m até o vértice 546, (Longitude: -44°54'33.665" , Latitude -21°10'11.892"); 132°33' e 12,96 m até o vértice 547, (Longitude: -44°54'33.334" , Latitude -21°10'12.177"); 154°27' e 9,10 m até o vértice 548, (Longitude: -44°54'33.198" , Latitude -21°10'12.444"); 152°54' e 1,14 m até o vértice 549, (Longitude: -44°54'33.180" , Latitude -21°10'12.477"); 190°12' e 7,16 m até o vértice 550, (Longitude: -44°54'33.224" , Latitude -21°10'12.706"); 152°53' e 0,38 m até o vértice 551, (Longitude: -44°54'33.218" , Latitude -21°10'12.717"); 192°40' e 10,65 m até o vértice 552, (Longitude: -44°54'33.299" , Latitude -21°10'13.055"); 192°05' e 4,69 m até o vértice 553, (Longitude: -44°54'33.333" , Latitude -21°10'13.204"); 155°04' e 7,53 m até o vértice 554, (Longitude: -44°54'33.223" , Latitude -21°10'13.426"); 193°58' e 7,77 m até o vértice 555, (Longitude: -44°54'33.288" , Latitude -21°10'13.671"); 219°27' e 6,49 m até o vértice 556, (Longitude: -44°54'33.431" , Latitude -21°10'13.834"); 188°50' e 11,83 m até o vértice 557, (Longitude: -44°54'33.494" , Latitude -21°10'14.214"); 165°38' e 21,05 m até o vértice 558, (Longitude: -44°54'33.313" , Latitude -21°10'14.877"); 187°52' e 14,93 m até o vértice 559, (Longitude: -44°54'33.384" , Latitude -21°10'15.358"); 185°06' e 9,08 m até o vértice 560, (Longitude: -44°54'33.412" , Latitude -21°10'15.652"); 194°26' e 6,48 m até o vértice 561, (Longitude: -44°54'33.468" , Latitude -21°10'15.856");



# Diário Oficial

## Município de Ijaci

**EDIÇÃO nº 099 Sexta - Feira, 14 de Junho de 2024**

212°56' e 6,05 m até o vértice **562**, (Longitude: -44°54'33.582" , Latitude -21°10'16.021"); 235°46' e 5,69 m até o vértice **563**, (Longitude: -44°54'33.745" , Latitude -21°10'16.125"); 231°33' e 8,66 m até o vértice **564**, (Longitude: -44°54'33.980" , Latitude -21°10'16.300"); 253°41' e 6,79 m até o vértice **565**, (Longitude: -44°54'34.206" , Latitude -21°10'16.362"); 274°23' e 7,64 m até o vértice **566**, (Longitude: -44°54'34.470" , Latitude -21°10'16.343"); 230°38' e 4,85 m até o vértice **567**, (Longitude: -44°54'34.600" , Latitude -21°10'16.443"); 227°49' e 8,29 m até o vértice **568**, (Longitude: -44°54'34.813" , Latitude -21°10'16.624"); 301°44' e 7,60 m até o vértice **569**, (Longitude: -44°54'35.037" , Latitude -21°10'16.494"); 272°00' e 8,72 m até o vértice **570**, (Longitude: -44°54'35.339" , Latitude -21°10'16.484"); 257°32' e 10,69 m até o vértice **571**, (Longitude: -44°54'35.701" , Latitude -21°10'16.559"); 275°36' e 9,45 m até o vértice **572**, (Longitude: -44°54'36.027" , Latitude -21°10'16.529"); 278°01' e 16,75 m até o vértice **573**, (Longitude: -44°54'36.602" , Latitude -21°10'16.453"); 260°14' e 19,44 m até o vértice **574**, (Longitude: -44°54'37.266" , Latitude -21°10'16.560"); 292°51' e 23,92 m até o vértice **575**, (Longitude: -44°54'38.030" , Latitude -21°10'16.258"); 277°05' e 24,94 m até o vértice **576**, (Longitude: -44°54'38.888" , Latitude -21°10'16.158"); 286°19' e 18,94 m até o vértice **577**, (Longitude: -44°54'39.518" , Latitude -21°10'15.985"); 275°18' e 14,60 m até o vértice **578**, (Longitude: -44°54'40.022" , Latitude -21°10'15.941"); 275°11' e 20,36 m até o vértice **579**, (Longitude: -44°54'40.725" , Latitude -21°10'15.881"); 281°27' e 40,74 m até o vértice **580**, (Longitude: -44°54'42.109" , Latitude -21°10'15.618"); 280°22' e 40,30 m até o vértice **581**, (Longitude: -44°54'43.483" , Latitude -21°10'15.382"); 254°40' e 16,87 m até o vértice **582**, (Longitude: -44°54'44.047" , Latitude -21°10'15.527"); 255°50' e 26,42 m até o vértice **583**, (Longitude: -44°54'44.935" , Latitude -21°10'15.737"); 240°08' e 9,95 m até o vértice **584**, (Longitude: -44°54'45.234" , Latitude -21°10'15.898"); 238°03' e 17,61 m até o vértice **585**, (Longitude: -44°54'45.752" , Latitude -21°10'16.201"); 243°12' e 21,43 m até o vértice **586**, (Longitude: -44°54'46.415" , Latitude -21°10'16.515"); 235°04' e 25,68 m até o vértice **587**, (Longitude: -44°54'47.145" , Latitude -21°10'16.993"); 248°08' e 14,70 m até o vértice **588**, (Longitude: -44°54'47.618" , Latitude -21°10'17.171"); 220°10' e 1,21 m até o vértice **589**, (Longitude: -44°54'47.645" , Latitude -21°10'17.201"); 238°13' e 10,69 m até o vértice **590**, (Longitude: -44°54'47.960" , Latitude -21°10'17.384"); 239°14' e 12,39 m até o vértice **591**, (Longitude: -44°54'48.329" , Latitude -21°10'17.590"); 222°08' e 29,58 m até o vértice **592**, (Longitude: -44°54'49.017" , Latitude -21°10'18.303"); 227°25' e 21,23 m até o vértice **593**, (Longitude: -44°54'49.559" , Latitude -21°10'18.770"); 224°52' e 24,74 m até o vértice **594**, (Longitude: -44°54'50.164" , Latitude -21°10'19.340"); 247°28' e 1,12 m até o vértice **595**, (Longitude: -44°54'50.200" , Latitude -21°10'19.354"); 223°40' e 28,19 m até o vértice **596**, (Longitude: -44°54'50.875" , Latitude -21°10'20.017"); 193°43' e 12,41 m até o vértice **597**, (Longitude: -44°54'50.977" , Latitude -21°10'20.409"); 177°50' e 11,51 m até o vértice **598**, (Longitude: -44°54'50.962" , Latitude -21°10'20.783"); 159°14' e 6,18 m até o vértice **599**, (Longitude: -44°54'50.886" , Latitude -21°10'20.971"); 135°36' e 7,88 m até o vértice **600**, (Longitude: -44°54'50.695" , Latitude -21°10'21.154"); 161°49' e 7,67 m até o vértice **601**, (Longitude: -44°54'50.612" , Latitude -21°10'21.391"); 201°01' e 16,97 m até o vértice **602**, (Longitude: -44°54'50.823" , Latitude -





# Diário Oficial

## Município de Ijaci

**EDIÇÃO nº 099 Sexta - Feira, 14 de Junho de 2024**

21°10'21.906"); 179°38' e 9,10 m até o vértice **603**, (Longitude: -44°54'50.821" , Latitude -21°10'22.202"); 172°12' e 10,21 m até o vértice **604**, (Longitude: -44°54'50.773" , Latitude -21°10'22.531"); 145°50' e 6,32 m até o vértice **605**, (Longitude: -44°54'50.650" , Latitude -21°10'22.701"); 188°48' e 11,86 m até o vértice **606**, (Longitude: -44°54'50.713" , Latitude -21°10'23.082"); 135°10' e 7,98 m até o vértice **607**, (Longitude: -44°54'50.518" , Latitude -21°10'23.266"); 148°31' e 10,28 m até o vértice **608**, (Longitude: -44°54'50.332" , Latitude -21°10'23.551"); 164°56' e 20,10 m até o vértice **609**, (Longitude: -44°54'50.151" , Latitude -21°10'24.182"); 174°47' e 13,65 m até o vértice **610**, (Longitude: -44°54'50.108" , Latitude -21°10'24.624"); 201°46' e 10,03 m até o vértice **611**, (Longitude: -44°54'50.237" , Latitude -21°10'24.927"); 175°54' e 14,12 m até o vértice **612**, (Longitude: -44°54'50.202" , Latitude -21°10'25.385"); 173°20' e 13,44 m até o vértice **613**, (Longitude: -44°54'50.148" , Latitude -21°10'25.819"); 155°08' e 14,34 m até o vértice **614**, (Longitude: -44°54'49.939" , Latitude -21°10'26.242"); 119°26' e 10,70 m até o vértice **615**, (Longitude: -44°54'49.616" , Latitude -21°10'26.413"); 149°26' e 10,21 m até o vértice **616**, (Longitude: -44°54'49.436" , Latitude -21°10'26.699"); 201°49' e 11,56 m até o vértice **617**, (Longitude: -44°54'49.585" , Latitude -21°10'27.048"); 219°13' e 11,00 m até o vértice **618**, (Longitude: -44°54'49.826" , Latitude -21°10'27.325"); 251°21' e 10,69 m até o vértice **619**, (Longitude: -44°54'50.177" , Latitude -21°10'27.436"); 287°15' e 10,57 m até o vértice **620**, (Longitude: -44°54'50.527" , Latitude -21°10'27.334"); 312°55' e 13,59 m até o vértice **621**, (Longitude: -44°54'50.872" , Latitude -21°10'27.033"); 358°11' e 10,06 m até o vértice **622**, (Longitude: -44°54'50.883" , Latitude -21°10'26.706"); 317°20' e 9,66 m até o vértice **623**, (Longitude: -44°54'51.110" , Latitude -21°10'26.475"); 312°20' e 16,12 m até o vértice **624**, (Longitude: -44°54'51.523" , Latitude -21°10'26.122"); 305°26' e 14,27 m até o vértice **625**, (Longitude: -44°54'51.926" , Latitude -21°10'25.853"); 285°23' e 11,13 m até o vértice **626**, (Longitude: -44°54'52.298" , Latitude -21°10'25.757"); 251°09' e 12,95 m até o vértice **627**, (Longitude: -44°54'52.723" , Latitude -21°10'25.893"); 251°04' e 0,95 m até o vértice **628**, (Longitude: -44°54'52.754" , Latitude -21°10'25.903"); 223°46' e 9,76 m até o vértice **629**, (Longitude: -44°54'52.988" , Latitude -21°10'26.132"); 243°13' e 10,86 m até o vértice **630**, (Longitude: -44°54'53.324" , Latitude -21°10'26.291"); 267°52' e 13,25 m até o vértice **631**, (Longitude: -44°54'53.783" , Latitude -21°10'26.307"); 258°10' e 19,66 m até o vértice **632**, (Longitude: -44°54'54.450" , Latitude -21°10'26.438"); 256°47' e 16,83 m até o vértice **633**, (Longitude: -44°54'55.018" , Latitude -21°10'26.563"); 248°14' e 15,44 m até o vértice **634**, (Longitude: -44°54'55.515" , Latitude -21°10'26.749"); 194°16' e 10,76 m até o vértice **635**, (Longitude: -44°54'55.607" , Latitude -21°10'27.088"); 236°56' e 22,61 m até o vértice **636**, (Longitude: -44°54'56.264" , Latitude -21°10'27.489"); 236°14' e 24,91 m até o vértice **637**, (Longitude: -44°54'56.982" , Latitude -21°10'27.939"); 234°54' e 23,48 m até o vértice **638**, (Longitude: -44°54'57.648" , Latitude -21°10'28.378"); 244°04' e 23,00 m até o vértice **639**, (Longitude: -44°54'58.365" , Latitude -21°10'28.705"); 248°52' e 20,13 m até o vértice **640**, (Longitude: -44°54'59.016" , Latitude -21°10'28.941"); 269°14' e 11,60 m até o vértice **641**, (Longitude: -44°54'59.418" , Latitude -21°10'28.946"); 306°57' e 7,98 m até o vértice **642**, (Longitude: -44°54'59.639" , Latitude -21°10'28.790"); 322°42' e 7,00 m até o vértice **643**, (Longitude: -44°54'59.786" ,





# Diário Oficial

## Município de Ijaci

**EDIÇÃO nº 099 Sexta - Feira, 14 de Junho de 2024**

Latitude -21°10'28.609"); 330°20' e 10,90 m até o vértice **644**, (Longitude: -44°54'59.973" , Latitude -21°10'28.301"); 311°09' e 11,92 m até o vértice **645**, (Longitude: -44°55'00.284" , Latitude -21°10'28.046"); 268°57' e 8,45 m até o vértice **646**, (Longitude: -44°55'00.577" , Latitude -21°10'28.051"); 269°30' e 3,61 m até o vértice **647**, (Longitude: -44°55'00.702" , Latitude -21°10'28.052"); 273°20' e 11,07 m até o vértice **648**, (Longitude: -44°55'01.085" , Latitude -21°10'28.031"); 286°09' e 12,16 m até o vértice **649**, (Longitude: -44°55'01.490" , Latitude -21°10'27.921"); 294°46' e 14,90 m até o vértice **650**, (Longitude: -44°55'01.959" , Latitude -21°10'27.718"); 275°19' e 14,92 m até o vértice **651**, (Longitude: -44°55'02.474" , Latitude -21°10'27.673"); 184°56' e 5,03 m até o vértice **652**, (Longitude: -44°55'02.489" , Latitude -21°10'27.836"); 234°47' e 4,80 m até o vértice **653**, (Longitude: -44°55'02.625" , Latitude -21°10'27.926"); 239°25' e 12,70 m até o vértice **654**, (Longitude: -44°55'03.004" , Latitude -21°10'28.136"); 226°49' e 9,89 m até o vértice **655**, (Longitude: -44°55'03.254" , Latitude -21°10'28.356"); 204°51' e 5,69 m até o vértice **656**, (Longitude: -44°55'03.337" , Latitude -21°10'28.524"); 199°46' e 8,95 m até o vértice **657**, (Longitude: -44°55'03.442" , Latitude -21°10'28.798"); 206°54' e 13,45 m até o vértice **658**, (Longitude: -44°55'03.653" , Latitude -21°10'29.188"); 210°04' e 9,84 m até o vértice **659**, (Longitude: -44°55'03.824" , Latitude -21°10'29.465"); 217°15' e 11,67 m até o vértice **660**, (Longitude: -44°55'04.069" , Latitude -21°10'29.767"); 228°52' e 9,73 m até o vértice **661**, (Longitude: -44°55'04.323" , Latitude -21°10'29.975"); 263°04' e 7,64 m até o vértice **662**, (Longitude: -44°55'04.586" , Latitude -21°10'30.005"); 288°04' e 8,92 m até o vértice **663**, (Longitude: -44°55'04.880" , Latitude -21°10'29.915"); 293°32' e 6,55 m até o vértice **664**, (Longitude: -44°55'05.088" , Latitude -21°10'29.830"); 289°20' e 9,48 m até o vértice **665**, (Longitude: -44°55'05.398" , Latitude -21°10'29.728"); 305°55' e 8,23 m até o vértice **666**, (Longitude: -44°55'05.629" , Latitude -21°10'29.571"); 344°15' e 10,74 m até o vértice **667**, (Longitude: -44°55'05.730" , Latitude -21°10'29.235"); 344°39' e 5,45 m até o vértice **668**, (Longitude: -44°55'05.780" , Latitude -21°10'29.064"); 295°12' e 4,11 m até o vértice **669**, (Longitude: -44°55'05.909" , Latitude -21°10'29.007"); 265°20' e 11,72 m até o vértice **670**, (Longitude: -44°55'06.314" , Latitude -21°10'29.038"); 267°35' e 16,05 m até o vértice **671**, (Longitude: -44°55'06.870" , Latitude -21°10'29.060"); 270°20' e 26,22 m até o vértice **672**, (Longitude: -44°55'07.779" , Latitude -21°10'29.055"); 275°59' e 19,43 m até o vértice **673**, (Longitude: -44°55'08.449" , Latitude -21°10'28.989"); 231°50' e 12,55 m até o vértice **674**, (Longitude: -44°55'08.791" , Latitude -21°10'29.241"); 203°23' e 15,98 m até o vértice **675**, (Longitude: -44°55'09.011" , Latitude -21°10'29.718"); 186°29' e 20,43 m até o vértice **676**, (Longitude: -44°55'09.091" , Latitude -21°10'30.378"); 175°23' e 14,01 m até o vértice **677**, (Longitude: -44°55'09.052" , Latitude -21°10'30.832"); 169°18' e 9,17 m até o vértice **678**, (Longitude: -44°55'08.993" , Latitude -21°10'31.125"); 160°31' e 15,40 m até o vértice **679**, (Longitude: -44°55'08.815" , Latitude -21°10'31.597"); 168°49' e 10,13 m até o vértice **680**, (Longitude: -44°55'08.747" , Latitude -21°10'31.920"); 162°18' e 8,07 m até o vértice **681**, (Longitude: -44°55'08.662" , Latitude -21°10'32.170"); 127°09' e 8,76 m até o vértice **682**, (Longitude: -44°55'08.420" , Latitude -21°10'32.342"); 100°33' e 9,39 m até o vértice **683**, (Longitude: -44°55'08.100" , Latitude -21°10'32.398"); 96°42' e 11,33 m até o vértice **684**, (Longitude: -



# Diário Oficial

## Município de Ijaci

**EDIÇÃO nº 099 Sexta - Feira, 14 de Junho de 2024**

44°55'07.710" , Latitude -21°10'32.441"); 86°29' e 15,61 m até o vértice **685**, (Longitude: -44°55'07.170" , Latitude -21°10'32.410"); 80°56' e 11,13 m até o vértice **686**, (Longitude: -44°55'06.789" , Latitude -21°10'32.353"); 93°50' e 13,33 m até o vértice **687**, (Longitude: -44°55'06.328" , Latitude -21°10'32.382"); 90°00' e 20,77 m até o vértice **688**, (Longitude: -44°55'05.608" , Latitude -21°10'32.382"); 100°08' e 23,59 m até o vértice **689**, (Longitude: -44°55'04.803" , Latitude -21°10'32.517"); 101°51' e 16,30 m até o vértice **690**, (Longitude: -44°55'04.250" , Latitude -21°10'32.626"); 117°16' e 19,73 m até o vértice **691**, (Longitude: -44°55'03.642" , Latitude -21°10'32.920"); 132°04' e 13,68 m até o vértice **692**, (Longitude: -44°55'03.290" , Latitude -21°10'33.218"); 93°01' e 6,99 m até o vértice **693**, (Longitude: -44°55'03.048" , Latitude -21°10'33.230"); 93°00' e 13,46 m até o vértice **694**, (Longitude: -44°55'02.582" , Latitude -21°10'33.253"); 111°47' e 13,17 m até o vértice **695**, (Longitude: -44°55'02.158" , Latitude -21°10'33.412"); 115°20' e 23,78 m até o vértice **696**, (Longitude: -44°55'01.413" , Latitude -21°10'33.743"); 123°02' e 14,21 m até o vértice **697**, (Longitude: -44°55'01.000" , Latitude -21°10'33.995"); 77°34' e 4,43 m até o vértice **698**, (Longitude: -44°55'00.850" , Latitude -21°10'33.964"); 15°36' e 9,87 m até o vértice **699**, (Longitude: -44°55'00.758" , Latitude -21°10'33.655"); 109°26' e 13,21 m até o vértice **700**, (Longitude: -44°55'00.326" , Latitude -21°10'33.798"); 110°22' e 18,55 m até o vértice **701**, (Longitude: -44°54'59.723" , Latitude -21°10'34.008"); 136°44' e 11,87 m até o vértice **702**, (Longitude: -44°54'59.441" , Latitude -21°10'34.289"); 108°57' e 57,95 m até o vértice **703**, (Longitude: -44°54'57.541" , Latitude -21°10'34.901"); 91°12' e 8,80 m até o vértice **704**, (Longitude: -44°54'57.236" , Latitude -21°10'34.907"); 65°06' e 22,07 m até o vértice **705**, (Longitude: -44°54'56.542" , Latitude -21°10'34.605"); 106°56' e 21,74 m até o vértice **706**, (Longitude: -44°54'55.821" , Latitude -21°10'34.811"); 111°31' e 33,02 m até o vértice **707**, (Longitude: -44°54'54.756" , Latitude -21°10'35.205"); 110°26' e 29,25 m até o vértice **708**, (Longitude: -44°54'53.806" , Latitude -21°10'35.537"); 128°14' e 30,11 m até o vértice **709**, (Longitude: -44°54'52.986" , Latitude -21°10'36.143"); 118°03' e 20,79 m até o vértice **710**, (Longitude: -44°54'52.350" , Latitude -21°10'36.461"); 143°25' e 11,72 m até o vértice **711**, (Longitude: -44°54'52.108" , Latitude -21°10'36.767"); 217°37' e 13,51 m até o vértice **712**, (Longitude: -44°54'52.394" , Latitude -21°10'37.115"); 217°36' e 9,78 m até o vértice **713**, (Longitude: -44°54'52.601" , Latitude -21°10'37.367"); 274°15' e 8,71 m até o vértice **714**, (Longitude: -44°54'52.902" , Latitude -21°10'37.346"); 264°51' e 20,59 m até o vértice **715**, (Longitude: -44°54'53.613" , Latitude -21°10'37.406"); 270°10' e 20,63 m até o vértice **716**, (Longitude: -44°54'54.328" , Latitude -21°10'37.404"); 250°39' e 17,18 m até o vértice **717**, (Longitude: -44°54'54.890" , Latitude -21°10'37.589"); 226°33' e 20,98 m até o vértice **718**, (Longitude: -44°54'55.418" , Latitude -21°10'38.058"); 214°41' e 17,69 m até o vértice **719**, (Longitude: -44°54'55.767" , Latitude -21°10'38.531"); 202°59' e 15,07 m até o vértice **720**, (Longitude: -44°54'55.971" , Latitude -21°10'38.982"); 182°02' e 17,76 m até o vértice **721**, (Longitude: -44°54'55.993" , Latitude -21°10'39.559"); 140°13' e 6,40 m até o vértice **722**, (Longitude: -44°54'55.851" , Latitude -21°10'39.719"); 37°04' e 13,68 m até o vértice **723**, (Longitude: -44°54'55.565" , Latitude -21°10'39.364"); 34°55' e 19,39 m até o vértice **724**, (Longitude: -44°54'55.180" , Latitude -21°10'38.847"); 40°11' e 22,75 m até o vértice **725**,





# Diário Oficial

## Município de Ijaci

**EDIÇÃO nº 099 Sexta - Feira, 14 de Junho de 2024**

(Longitude: -44°54'54.671" , Latitude -21°10'38.282"); 61°04' e 21,75 m até o vértice **726**, (Longitude: -44°54'54.011" , Latitude -21°10'37.940"); 84°24' e 14,20 m até o vértice **727**, (Longitude: -44°54'53.521" , Latitude -21°10'37.895"); 109°30' e 18,97 m até o vértice **728**, (Longitude: -44°54'52.901" , Latitude -21°10'38.101"); 86°55' e 12,08 m até o vértice **729**, (Longitude: -44°54'52.483" , Latitude -21°10'38.080"); 67°54' e 8,50 m até o vértice **730**, (Longitude: -44°54'52.210" , Latitude -21°10'37.976"); 51°09' e 12,56 m até o vértice **731**, (Longitude: -44°54'51.871" , Latitude -21°10'37.720"); 57°57' e 11,13 m até o vértice **732**, (Longitude: -44°54'51.544" , Latitude -21°10'37.528"); 110°06' e 10,20 m até o vértice **733**, (Longitude: -44°54'51.212" , Latitude -21°10'37.642"); 99°18' e 8,36 m até o vértice **734**, (Longitude: -44°54'50.926" , Latitude -21°10'37.686"); 162°12' e 8,40 m até o vértice **735**, (Longitude: -44°54'50.837" , Latitude -21°10'37.946"); 131°52' e 16,54 m até o vértice **736**, (Longitude: -44°54'50.410" , Latitude -21°10'38.305"); 131°22' e 13,26 m até o vértice **737**, (Longitude: -44°54'50.065" , Latitude -21°10'38.590"); 116°26' e 12,50 m até o vértice **738**, (Longitude: -44°54'49.677" , Latitude -21°10'38.771"); 123°49' e 24,20 m até o vértice **739**, (Longitude: -44°54'48.980" , Latitude -21°10'39.209"); 116°57' e 6,38 m até o vértice **740**, (Longitude: -44°54'48.783" , Latitude -21°10'39.303"); 79°01' e 4,20 m até o vértice **741**, (Longitude: -44°54'48.640" , Latitude -21°10'39.277"); 147°37' e 5,17 m até o vértice **742**, (Longitude: -44°54'48.544" , Latitude -21°10'39.419"); 174°45' e 5,68 m até o vértice **743**, (Longitude: -44°54'48.526" , Latitude -21°10'39.603"); 148°16' e 6,58 m até o vértice **744**, (Longitude: -44°54'48.406" , Latitude -21°10'39.785"); 121°23' e 10,04 m até o vértice **745**, (Longitude: -44°54'48.109" , Latitude -21°10'39.955"); 104°31' e 13,86 m até o vértice **746**, (Longitude: -44°54'47.644" , Latitude -21°10'40.068"); 125°55' e 11,90 m até o vértice **747**, (Longitude: -44°54'47.310" , Latitude -21°10'40.295"); 139°43' e 15,44 m até o vértice **748**, (Longitude: -44°54'46.964" , Latitude -21°10'40.678"); 143°09' e 8,23 m até o vértice **749**, (Longitude: -44°54'46.793" , Latitude -21°10'40.892"); 141°44' e 11,32 m até o vértice **750**, (Longitude: -44°54'46.550" , Latitude -21°10'41.181"); 89°45' e 7,01 m até o vértice **751**, (Longitude: -44°54'46.307" , Latitude -21°10'41.180"); 128°52' e 12,30 m até o vértice **752**, (Longitude: -44°54'45.975" , Latitude -21°10'41.431"); 121°02' e 11,51 m até o vértice **753**, (Longitude: -44°54'45.633" , Latitude -21°10'41.624"); 153°57' e 1,57 m até o vértice **754**, (Longitude: -44°54'45.609" , Latitude -21°10'41.670"); 126°21' e 12,04 m até o vértice **755**, (Longitude: -44°54'45.273" , Latitude -21°10'41.902"); 99°10' e 7,33 m até o vértice **756**, (Longitude: -44°54'45.022" , Latitude -21°10'41.940"); 163°34' e 8,46 m até o vértice **757**, (Longitude: -44°54'44.939" , Latitude -21°10'42.204"); 95°43' e 6,78 m até o vértice **758**, (Longitude: -44°54'44.705" , Latitude -21°10'42.226"); 75°53' e 13,00 m até o vértice **759**, (Longitude: -44°54'44.268" , Latitude -21°10'42.123"); 81°40' e 8,92 m até o vértice **760**, (Longitude: -44°54'43.962" , Latitude -21°10'42.081"); 102°26' e 12,14 m até o vértice **761**, (Longitude: -44°54'43.551" , Latitude -21°10'42.166"); 80°28' e 13,57 m até o vértice **762**, (Longitude: -44°54'43.087" , Latitude -21°10'42.093"); 74°41' e 12,47 m até o vértice **763**, (Longitude: -44°54'42.670" , Latitude -21°10'41.986"); 105°17' e 9,33 m até o vértice **764**, (Longitude: -44°54'42.358" , Latitude -21°10'42.066");





# Diário Oficial

## Município de Ijaci

**EDIÇÃO nº 099 Sexta - Feira, 14 de Junho de 2024**

146°42' e 6,62 m até o vértice **765**, (Longitude: -44°54'42.232" , Latitude -21°10'42.246"); 150°22' e 16,34 m até o vértice **766**, (Longitude: -44°54'41.952" , Latitude -21°10'42.708"); 169°31' e 13,95 m até o vértice **767**, (Longitude: -44°54'41.864" , Latitude -21°10'43.154"); 185°17' e 13,16 m até o vértice **768**, (Longitude: -44°54'41.906" , Latitude -21°10'43.580"); 182°59' e 13,80 m até o vértice **769**, (Longitude: -44°54'41.931" , Latitude -21°10'44.028"); 174°49' e 13,43 m até o vértice **770**, (Longitude: -44°54'41.889" , Latitude -21°10'44.463"); 203°25' e 7,47 m até o vértice **771**, (Longitude: -44°54'41.992" , Latitude -21°10'44.686"); 229°01' e 7,83 m até o vértice **772**, (Longitude: -44°54'42.197" , Latitude -21°10'44.853"); 168°49' e 9,37 m até o vértice **773**, (Longitude: -44°54'42.134" , Latitude -21°10'45.152"); 154°20' e 12,66 m até o vértice **774**, (Longitude: -44°54'41.944" , Latitude -21°10'45.523"); 132°13' e 12,54 m até o vértice **775**, (Longitude: -44°54'41.622" , Latitude -21°10'45.797"); 161°55' e 8,18 m até o vértice **776**, (Longitude: -44°54'41.534" , Latitude -21°10'46.050"); 260°46' e 6,14 m até o vértice **777**, (Longitude: -44°54'41.744" , Latitude -21°10'46.082"); 225°39' e 5,28 m até o vértice **778**, (Longitude: -44°54'41.875" , Latitude -21°10'46.202"); 168°13' e 8,48 m até o vértice **779**, (Longitude: -44°54'41.815" , Latitude -21°10'46.472"); 107°14' e 9,54 m até o vértice **780**, (Longitude: -44°54'41.499" , Latitude -21°10'46.564"); 67°51' e 15,26 m até o vértice **781**, (Longitude: -44°54'41.009" , Latitude -21°10'46.377"); 101°00' e 8,70 m até o vértice **782**, (Longitude: -44°54'40.713" , Latitude -21°10'46.431"); 160°39' e 14,63 m até o vértice **783**, (Longitude: -44°54'40.545" , Latitude -21°10'46.880"); 143°50' e 14,67 m até o vértice **784**, (Longitude: -44°54'40.245" , Latitude -21°10'47.265"); 101°59' e 8,58 m até o vértice **785**, (Longitude: -44°54'39.954" , Latitude -21°10'47.323"); 102°57' e 8,23 m até o vértice **786**, (Longitude: -44°54'39.676" , Latitude -21°10'47.383"); 138°39' e 23,19 m até o vértice **787**, (Longitude: -44°54'39.145" , Latitude -21°10'47.949"); 119°52' e 22,42 m até o vértice **788**, (Longitude: -44°54'38.471" , Latitude -21°10'48.312"); 119°33' e 20,76 m até o vértice **789**, (Longitude: -44°54'37.845" , Latitude -21°10'48.645"); 76°50' e 11,35 m até o vértice **790**, (Longitude: -44°54'37.462" , Latitude -21°10'48.561"); 82°12' e 17,00 m até o vértice **791**, (Longitude: -44°54'36.878" , Latitude -21°10'48.486"); 96°19' e 13,38 m até o vértice **792**, (Longitude: -44°54'36.417" , Latitude -21°10'48.534"); 136°35' e 19,98 m até o vértice **793**, (Longitude: -44°54'35.941" , Latitude -21°10'49.006"); 120°36' e 24,77 m até o vértice **794**, (Longitude: -44°54'35.202" , Latitude -21°10'49.416"); 120°24' e 30,57 m até o vértice **795**, (Longitude: -44°54'34.288" , Latitude -21°10'49.919"); 124°19' e 23,02 m até o vértice **796**, (Longitude: -44°54'33.629" , Latitude -21°10'50.341"); 113°59' e 16,26 m até o vértice **797**, (Longitude: -44°54'33.114" , Latitude -21°10'50.556"); 129°45' e 40,11 m até o vértice **798**, (Longitude: -44°54'32.045" , Latitude -21°10'51.390"); 180°18' e 10,40 m até o vértice **799**, (Longitude: -44°54'32.047" , Latitude -21°10'51.728"); 241°56' e 9,87 m até o vértice **800**, (Longitude: -44°54'32.349" , Latitude -21°10'51.879"); 227°50' e 20,12 m até o vértice **801**, (Longitude: -44°54'32.866" , Latitude -21°10'52.318"); 190°53' e 20,45 m até o vértice **802**, (Longitude: -44°54'33.000" , Latitude -21°10'52.971"); 180°39' e 10,15 m até o vértice **803**, (Longitude: -44°54'33.004" , Latitude -21°10'53.301"); 167°02' e 15,43 m até o vértice **804**, (Longitude: -44°54'32.884" , Latitude -21°10'53.790"); 159°22' e 18,01 m até o vértice **805**, (Longitude: -44°54'32.664" , Latitude -



# Diário Oficial

## Município de Ijaci

**EDIÇÃO nº 099 Sexta - Feira, 14 de Junho de 2024**

21°10'54.338"); 114°11' e 8,03 m até o vértice **806**, (Longitude: -44°54'32.410" , Latitude -21°10'54.445"); 165°06' e 19,86 m até o vértice **807**, (Longitude: -44°54'32.233" , Latitude -21°10'55.069"); 160°57' e 11,84 m até o vértice **808**, (Longitude: -44°54'32.099" , Latitude -21°10'55.433"); 175°19' e 8,15 m até o vértice **809**, (Longitude: -44°54'32.076" , Latitude -21°10'55.697"); 172°57' e 15,52 m até o vértice **810**, (Longitude: -44°54'32.010" , Latitude -21°10'56.198"); 193°53' e 12,01 m até o vértice **811**, (Longitude: -44°54'32.110" , Latitude -21°10'56.577"); 233°17' e 11,84 m até o vértice **812**, (Longitude: -44°54'32.439" , Latitude -21°10'56.807"); 239°38' e 17,58 m até o vértice **813**, (Longitude: -44°54'32.965" , Latitude -21°10'57.096"); 267°44' e 16,37 m até o vértice **814**, (Longitude: -44°54'33.532" , Latitude -21°10'57.117"); 274°48' e 16,50 m até o vértice **815**, (Longitude: -44°54'34.102" , Latitude -21°10'57.072"); 295°58' e 9,34 m até o vértice **816**, (Longitude: -44°54'34.393" , Latitude -21°10'56.939"); 286°47' e 13,53 m até o vértice **817**, (Longitude: -44°54'34.842" , Latitude -21°10'56.812"); 274°27' e 15,02 m até o vértice **818**, (Longitude: -44°54'35.361" , Latitude -21°10'56.774"); 230°53' e 15,17 m até o vértice **819**, (Longitude: -44°54'35.769" , Latitude -21°10'57.085"); 268°52' e 11,02 m até o vértice **820**, (Longitude: -44°54'36.151" , Latitude -21°10'57.092"); 198°16' e 9,85 m até o vértice **821**, (Longitude: -44°54'36.258" , Latitude -21°10'57.396"); 189°28' e 13,31 m até o vértice **822**, (Longitude: -44°54'36.334" , Latitude -21°10'57.823"); 155°08' e 8,30 m até o vértice **823**, (Longitude: -44°54'36.213" , Latitude -21°10'58.068"); 171°31' e 6,06 m até o vértice **824**, (Longitude: -44°54'36.182" , Latitude -21°10'58.263"); 114°57' e 14,29 m até o vértice **825**, (Longitude: -44°54'35.733" , Latitude -21°10'58.459"); 84°27' e 10,84 m até o vértice **826**, (Longitude: -44°54'35.359" , Latitude -21°10'58.425"); 153°03' e 6,94 m até o vértice **827**, (Longitude: -44°54'35.250" , Latitude -21°10'58.626"); 137°38' e 10,49 m até o vértice **828**, (Longitude: -44°54'35.005" , Latitude -21°10'58.878"); 125°38' e 14,09 m até o vértice **829**, (Longitude: -44°54'34.608" , Latitude -21°10'59.145"); 127°54' e 14,92 m até o vértice **830**, (Longitude: -44°54'34.200" , Latitude -21°10'59.443"); 126°22' e 19,24 m até o vértice **831**, (Longitude: -44°54'33.663" , Latitude -21°10'59.814"); 150°24' e 10,40 m até o vértice **832**, (Longitude: -44°54'33.485" , Latitude -21°11'00.108"); 68°35' e 3,87 m até o vértice **833**, (Longitude: -44°54'33.360" , Latitude -21°11'00.062"); 145°59' e 16,40 m até o vértice **834**, (Longitude: -44°54'33.042" , Latitude -21°11'00.504"); 146°16' e 11,79 m até o vértice **835**, (Longitude: -44°54'32.815" , Latitude -21°11'00.823"); 144°17' e 8,75 m até o vértice **836**, (Longitude: -44°54'32.638" , Latitude -21°11'01.054"); 201°45' e 5,13 m até o vértice **837**, (Longitude: -44°54'32.704" , Latitude -21°11'01.209"); 198°44' e 4,94 m até o vértice **838**, (Longitude: -44°54'32.759" , Latitude -21°11'01.361"); 146°02' e 5,78 m até o vértice **839**, (Longitude: -44°54'32.647" , Latitude -21°11'01.517"); 155°59' e 15,32 m até o vértice **840**, (Longitude: -44°54'32.431" , Latitude -21°11'01.972"); 124°45' e 8,95 m até o vértice **841**, (Longitude: -44°54'32.176" , Latitude -21°11'02.138"); 107°50' e 6,42 m até o vértice **842**, (Longitude: -44°54'31.964" , Latitude -21°11'02.202"); 47°24' e 6,54 m até o vértice **843**, (Longitude: -44°54'31.797" , Latitude -21°11'02.058"); 58°52' e 14,46 m até o vértice **844**, (Longitude: -44°54'31.368" , Latitude -21°11'01.815"); 01°53' e 5,23 m até o vértice **845**, (Longitude: -44°54'31.362" , Latitude -21°11'01.645"); 50°40' e 11,26 m até o vértice **846**, (Longitude: -44°54'31.060" ,





# Diário Oficial

## Município de Ijaci

**EDIÇÃO nº 099 Sexta - Feira, 14 de Junho de 2024**

Latitude -21°11'01.413"); 99°24' e 7,72 m até o vértice **847**, (Longitude: -44°54'30.796" , Latitude -21°11'01.454"); 61°06' e 18,91 m até o vértice **848**, (Longitude: -44°54'30.222" , Latitude -21°11'01.157"); 29°55' e 8,73 m até o vértice **849**, (Longitude: -44°54'30.071" , Latitude -21°11'00.911"); 99°06' e 9,90 m até o vértice **850**, (Longitude: -44°54'29.732" , Latitude -21°11'00.962"); 125°06' e 8,29 m até o vértice **851**, (Longitude: -44°54'29.497" , Latitude -21°11'01.117"); 150°23' e 8,70 m até o vértice **852**, (Longitude: -44°54'29.348" , Latitude -21°11'01.363"); 148°09' e 8,36 m até o vértice **853**, (Longitude: -44°54'29.195" , Latitude -21°11'01.594"); 104°59' e 13,32 m até o vértice **854**, (Longitude: -44°54'28.749" , Latitude -21°11'01.706"); 86°54' e 6,27 m até o vértice **855**, (Longitude: -44°54'28.532" , Latitude -21°11'01.695"); 86°20' e 12,08 m até o vértice **856**, (Longitude: -44°54'28.114" , Latitude -21°11'01.670"); 63°23' e 19,78 m até o vértice **857**, (Longitude: -44°54'27.501" , Latitude -21°11'01.382"); 47°08' e 19,99 m até o vértice **858**, (Longitude: -44°54'26.993" , Latitude -21°11'00.940"); 47°26' e 19,50 m até o vértice **859**, (Longitude: -44°54'26.495" , Latitude -21°11'00.511"); 50°26' e 37,86 m até o vértice **860**, (Longitude: -44°54'25.483" , Latitude -21°10'59.727"); 30°31' e 9,71 m até o vértice **861**, (Longitude: -44°54'25.312" , Latitude -21°10'59.455"); 60°53' e 16,38 m até o vértice **862**, (Longitude: -44°54'24.816" , Latitude -21°10'59.196"); 48°51' e 21,22 m até o vértice **863**, (Longitude: -44°54'24.262" , Latitude -21°10'58.742"); 35°56' e 7,03 m até o vértice **864**, (Longitude: -44°54'24.119" , Latitude -21°10'58.557"); 56°01' e 5,01 m até o vértice **865**, (Longitude: -44°54'23.975" , Latitude -21°10'58.466"); 114°05' e 9,42 m até o vértice **866**, (Longitude: -44°54'23.677" , Latitude -21°10'58.591"); 130°16' e 6,81 m até o vértice **867**, (Longitude: -44°54'23.497" , Latitude -21°10'58.734"); 88°36' e 101,91 m até o vértice **868**, (Longitude: -44°54'19.965" , Latitude -21°10'58.654"); 89°54' e 17,80 m até o vértice **869**, (Longitude: -44°54'19.348" , Latitude -21°10'58.653"); 104°32' e 17,64 m até o vértice **870**, (Longitude: -44°54'18.756" , Latitude -21°10'58.797"); 121°52' e 14,27 m até o vértice **871**, (Longitude: -44°54'18.336" , Latitude -21°10'59.042"); 99°58' e 16,34 m até o vértice **872**, (Longitude: -44°54'17.778" , Latitude -21°10'59.134"); 108°52' e 9,69 m até o vértice **873**, (Longitude: -44°54'17.460" , Latitude -21°10'59.236"); 111°54' e 22,76 m até o vértice **874**, (Longitude: -44°54'16.728" , Latitude -21°10'59.512"); 120°04' e 14,30 m até o vértice **875**, (Longitude: -44°54'16.299" , Latitude -21°10'59.745"); 112°02' e 29,34 m até o vértice **876**, (Longitude: -44°54'15.356" , Latitude -21°11'00.103"); 119°25' e 19,47 m até o vértice **877**, (Longitude: -44°54'14.768" , Latitude -21°11'00.414"); 127°02' e 13,23 m até o vértice **878**, (Longitude: -44°54'14.402" , Latitude -21°11'00.673"); 111°49' e 30,45 m até o vértice **879**, (Longitude: -44°54'13.422" , Latitude -21°11'01.041"); 103°53' e 19,22 m até o vértice **880**, (Longitude: -44°54'12.775" , Latitude -21°11'01.191"); 112°46' e 23,75 m até o vértice **881**, (Longitude: -44°54'12.016" , Latitude -21°11'01.490"); 95°19' e 20,89 m até o vértice **882**, (Longitude: -44°54'11.295" , Latitude -21°11'01.553"); 75°57' e 42,46 m até o vértice **883**, (Longitude: -44°54'09.867" , Latitude -21°11'01.218"); 83°40' e 27,37 m até o vértice **884**, (Longitude: -44°54'08.924" , Latitude -21°11'01.120"); 82°20' e 46,13 m até o vértice **885**, (Longitude: -44°54'07.339" , Latitude -21°11'00.920"); 98°00' e 18,32 m até o vértice **886**, (Longitude: -44°54'06.710" , Latitude -21°11'01.003"); 93°30' e 5,55 m até o vértice **887**, (Longitude: -



# Diário Oficial

## Município de Ijaci

**EDIÇÃO nº 099 Sexta - Feira, 14 de Junho de 2024**

44°54'06.518" , Latitude -21°11'01.014"); 20°51' e 5,10 m até o vértice **888**, (Longitude: -44°54'06.455" , Latitude -21°11'00.859"); 24°20' e 13,23 m até o vértice **889**, (Longitude: -44°54'06.266" , Latitude -21°11'00.467"); 30°54' e 8,03 m até o vértice **890**, (Longitude: -44°54'06.123" , Latitude -21°11'00.243"); 89°30' e 14,11 m até o vértice **891**, (Longitude: -44°54'05.634" , Latitude -21°11'00.239"); 122°30' e 9,61 m até o vértice **892**, (Longitude: -44°54'05.353" , Latitude -21°11'00.407"); 176°21' e 7,27 m até o vértice **893**, (Longitude: -44°54'05.337" , Latitude -21°11'00.643"); 181°59' e 8,34 m até o vértice **894**, (Longitude: -44°54'05.347" , Latitude -21°11'00.914"); 123°45' e 6,70 m até o vértice **895**, (Longitude: -44°54'05.154" , Latitude -21°11'01.035"); 80°47' e 7,10 m até o vértice **896**, (Longitude: -44°54'04.911" , Latitude -21°11'00.998"); 11°10' e 8,34 m até o vértice **897**, (Longitude: -44°54'04.855" , Latitude -21°11'00.732"); 69°58' e 10,96 m até o vértice **898**, (Longitude: -44°54'04.498" , Latitude -21°11'00.610"); 182°00' e 6,62 m até o vértice **899**, (Longitude: -44°54'04.506" , Latitude -21°11'00.825"); 162°08' e 6,49 m até o vértice **900**, (Longitude: -44°54'04.437" , Latitude -21°11'01.026"); 134°54' e 5,01 m até o vértice **901**, (Longitude: -44°54'04.314" , Latitude -21°11'01.141"); 100°33' e 10,06 m até o vértice **902**, (Longitude: -44°54'03.971" , Latitude -21°11'01.201"); 119°56' e 18,24 m até o vértice **903**, (Longitude: -44°54'03.423" , Latitude -21°11'01.497"); 104°53' e 10,65 m até o vértice **904**, (Longitude: -44°54'03.066" , Latitude -21°11'01.586"); 66°21' e 8,97 m até o vértice **905**, (Longitude: -44°54'02.781" , Latitude -21°11'01.469"); 129°03' e 11,03 m até o vértice **906**, (Longitude: -44°54'02.484" , Latitude -21°11'01.695"); 137°03' e 10,88 m até o vértice **907**, (Longitude: -44°54'02.227" , Latitude -21°11'01.954"); 107°53' e 8,61 m até o vértice **908**, (Longitude: -44°54'01.943" , Latitude -21°11'02.040"); 68°53' e 11,87 m até o vértice **909**, (Longitude: -44°54'01.559" , Latitude -21°11'01.901"); 31°38' e 12,32 m até o vértice **910**, (Longitude: -44°54'01.335" , Latitude -21°11'01.560"); 62°45' e 13,24 m até o vértice **911**, (Longitude: -44°54'00.927" , Latitude -21°11'01.363"); 117°47' e 8,58 m até o vértice **912**, (Longitude: -44°54'00.664" , Latitude -21°11'01.493"); 174°24' e 5,62 m até o vértice **913**, (Longitude: -44°54'00.645" , Latitude -21°11'01.675"); 158°26' e 8,17 m até o vértice **914**, (Longitude: -44°54'00.541" , Latitude -21°11'01.922"); 139°30' e 17,11 m até o vértice **915**, (Longitude: -44°54'00.156" , Latitude -21°11'02.345"); 137°43' e 29,55 m até o vértice **916**, (Longitude: -44°53'59.467" , Latitude -21°11'03.056"); 69°39' e 22,64 m até o vértice **917**, (Longitude: -44°53'58.731" , Latitude -21°11'02.800"); 49°48' e 32,21 m até o vértice **918**, (Longitude: -44°53'57.878" , Latitude -21°11'02.124"); 84°36' e 19,64 m até o vértice **919**, (Longitude: -44°53'57.200" , Latitude -21°11'02.064"); 56°34' e 14,07 m até o vértice **920**, (Longitude: -44°53'56.793" , Latitude -21°11'01.812"); 107°06' e 11,08 m até o vértice **921**, (Longitude: -44°53'56.426" , Latitude -21°11'01.918"); 11°50' e 7,73 m até o vértice **922**, (Longitude: -44°53'56.371" , Latitude -21°11'01.672"); 36°00' e 26,50 m até o vértice **923**, (Longitude: -44°53'55.831" , Latitude -21°11'00.975"); 43°35' e 30,87 m até o vértice **924**, (Longitude: -44°53'55.093" , Latitude -21°11'00.248"); 43°47' e 47,76 m até o vértice **925**, (Longitude: -44°53'53.947" , Latitude -21°10'59.127"); 57°56' e 27,06 m até o vértice **926**, (Longitude: -44°53'53.152" , Latitude -21°10'58.660"); 76°45' e 22,28 m até o vértice **927**, (Longitude: -44°53'52.400" , Latitude -21°10'58.494"); 106°45' e 14,40 m até o vértice





# Diário Oficial

## Município de Ijaci

**EDIÇÃO nº 099 Sexta - Feira, 14 de Junho de 2024**

928, (Longitude: -44°53'51.922" , Latitude -21°10'58.629"); 103°55' e 21,72 m até o vértice 929, (Longitude: -44°53'51.191" , Latitude -21°10'58.799"); 74°18' e 6,71 m até o vértice 930, (Longitude: -44°53'50.967" , Latitude -21°10'58.740"); 42°44' e 11,43 m até o vértice 931, (Longitude: -44°53'50.698" , Latitude -21°10'58.467"); 33°33' e 13,99 m até o vértice 932, (Longitude: -44°53'50.430" , Latitude -21°10'58.088"); 67°18' e 24,07 m até o vértice 933, (Longitude: -44°53'49.660" , Latitude -21°10'57.786"); 87°56' e 20,52 m até o vértice 934, (Longitude: -44°53'48.949" , Latitude -21°10'57.762"); 127°38' e 13,30 m até o vértice 935, (Longitude: -44°53'48.584" , Latitude -21°10'58.026"); 113°10' e 13,37 m até o vértice 936, (Longitude: -44°53'48.158" , Latitude -21°10'58.197"); 76°28' e 13,29 m até o vértice 937, (Longitude: -44°53'47.710" , Latitude -21°10'58.096"); 71°45' e 32,32 m até o vértice 938, (Longitude: -44°53'46.646" , Latitude -21°10'57.767"); 76°40' e 37,23 m até o vértice 939, (Longitude: -44°53'45.390" , Latitude -21°10'57.488"); 74°29' e 63,28 m até o vértice 940, (Longitude: -44°53'43.276" , Latitude -21°10'56.938"); 70°14' e 60,69 m até o vértice 941, (Longitude: -44°53'41.296" , Latitude -21°10'56.271"); 78°51' e 49,51 m até o vértice 942, (Longitude: -44°53'39.612" , Latitude -21°10'55.960"); 96°36' e 29,15 m até o vértice 943, (Longitude: -44°53'38.608" , Latitude -21°10'56.069"); 94°37' e 49,23 m até o vértice 944, (Longitude: -44°53'36.907" , Latitude -21°10'56.198"); 104°10' e 31,51 m até o vértice 945, (Longitude: -44°53'35.848" , Latitude -21°10'56.449"); 88°31' e 20,34 m até o vértice 946, (Longitude: -44°53'35.143" , Latitude -21°10'56.432"); 87°40' e 27,34 m até o vértice 947, (Longitude: -44°53'34.196" , Latitude -21°10'56.396"); 71°17' e 14,77 m até o vértice 948, (Longitude: -44°53'33.711" , Latitude -21°10'56.242"); 63°48' e 15,40 m até o vértice 949, (Longitude: -44°53'33.232" , Latitude -21°10'56.021"); 60°49' e 6,24 m até o vértice 950, (Longitude: -44°53'33.043" , Latitude -21°10'55.922"); 95°50' e 12,70 m até o vértice 951, (Longitude: -44°53'32.605" , Latitude -21°10'55.964"); 125°36' e 9,72 m até o vértice 952, (Longitude: -44°53'32.331" , Latitude -21°10'56.148"); 117°00' e 8,81 m até o vértice 953, (Longitude: -44°53'32.059" , Latitude -21°10'56.278"); 140°50' e 8,45 m até o vértice 954, (Longitude: -44°53'31.874" , Latitude -21°10'56.491"); 180°45' e 6,52 m até o vértice 955, (Longitude: -44°53'31.877" , Latitude -21°10'56.703"); 189°49' e 19,45 m até o vértice 956, (Longitude: -44°53'31.992" , Latitude -21°10'57.326"); 197°29' e 12,58 m até o vértice 957, (Longitude: -44°53'32.123" , Latitude -21°10'57.716"); 161°08' e 17,13 m até o vértice 958, (Longitude: -44°53'31.931" , Latitude -21°10'58.243"); 158°52' e 9,36 m até o vértice 959, (Longitude: -44°53'31.814" , Latitude -21°10'58.527"); 140°33' e 15,25 m até o vértice 960, (Longitude: -44°53'31.478" , Latitude -21°10'58.910"); 107°01' e 18,49 m até o vértice 961, (Longitude: -44°53'30.865" , Latitude -21°10'59.086"); 109°52' e 21,07 m até o vértice 962, (Longitude: -44°53'30.178" , Latitude -21°10'59.319"); 105°35' e 22,55 m até o vértice 963, (Longitude: -44°53'29.425" , Latitude -21°10'59.516"); 147°15' e 10,82 m até o vértice 964, (Longitude: -44°53'29.222" , Latitude -21°10'59.812"); 165°28' e 10,58 m até o vértice 965, (Longitude: -44°53'29.130" , Latitude -21°11'00.145"); 176°18' e 16,15 m até o vértice 966, (Longitude: -44°53'29.094" , Latitude -21°11'00.669"); 199°45' e 10,75 m até o vértice 967, (Longitude: -44°53'29.220" , Latitude -21°11'00.998"); 226°20' e 14,43 m até o vértice 968, (Longitude: -44°53'29.582" , Latitude -21°11'01.322"); 224°23' e 11,75



# Diário Oficial

## Município de Ijaci

**EDIÇÃO nº 099 Sexta - Feira, 14 de Junho de 2024**

m até o vértice 969, (Longitude: -44°53'29.867" , Latitude -21°11'01.595"); 150°57' e 10,69 m até o vértice 970, (Longitude: -44°53'29.687" , Latitude -21°11'01.899"); 139°34' e 18,46 m até o vértice 971, (Longitude: -44°53'29.272" , Latitude -21°11'02.356"); 96°23' e 23,77 m até o vértice 972, (Longitude: -44°53'28.453" , Latitude -21°11'02.442"); 86°45' e 35,36 m até o vértice 973, (Longitude: -44°53'27.229" , Latitude -21°11'02.377"); 73°49' e 26,16 m até o vértice 974, (Longitude: -44°53'26.358" , Latitude -21°11'02.140"); 48°44' e 26,44 m até o vértice 975, (Longitude: -44°53'25.669" , Latitude -21°11'01.573"); 00°23' e 42,66 m até o vértice 976, (Longitude: -44°53'25.659" , Latitude -21°11'00.186"); 358°56' e 55,06 m até o vértice 977, (Longitude: -44°53'25.694" , Latitude -21°10'58.396"); 351°58' e 15,72 m até o vértice 978, (Longitude: -44°53'25.770" , Latitude -21°10'57.890"); 351°33' e 39,33 m até o vértice 979, (Longitude: -44°53'25.970" , Latitude -21°10'56.625"); 342°09' e 34,09 m até o vértice 980, (Longitude: -44°53'26.332" , Latitude -21°10'55.570"); 332°13' e 21,48 m até o vértice 981, (Longitude: -44°53'26.679" , Latitude -21°10'54.952"); 353°55' e 23,20 m até o vértice 982, (Longitude: -44°53'26.764" , Latitude -21°10'54.202"); 51°53' e 11,36 m até o vértice 983, (Longitude: -44°53'26.454" , Latitude -21°10'53.974"); 67°15' e 16,70 m até o vértice 984, (Longitude: -44°53'25.920" , Latitude -21°10'53.764"); 93°09' e 25,71 m até o vértice 985, (Longitude: -44°53'25.030" , Latitude -21°10'53.810"); 71°44' e 19,93 m até o vértice 986, (Longitude: -44°53'24.374" , Latitude -21°10'53.607"); 108°24' e 22,10 m até o vértice 987, (Longitude: -44°53'23.647" , Latitude -21°10'53.834"); 130°28' e 18,05 m até o vértice 988, (Longitude: -44°53'23.171" , Latitude -21°10'54.215"); 123°51' e 36,16 m até o vértice 989, (Longitude: -44°53'22.130" , Latitude -21°10'54.870"); 87°16' e 26,45 m até o vértice 990, (Longitude: -44°53'21.214" , Latitude -21°10'54.829"); 104°49' e 27,30 m até o vértice 991, (Longitude: -44°53'20.299" , Latitude -21°10'55.056"); 136°05' e 17,97 m até o vértice 992, (Longitude: -44°53'19.867" , Latitude -21°10'55.477"); 140°39' e 28,71 m até o vértice 993, (Longitude: -44°53'19.236" , Latitude -21°10'56.199"); 133°49' e 21,67 m até o vértice 994, (Longitude: -44°53'18.694" , Latitude -21°10'56.687"); 129°37' e 35,69 m até o vértice 995, (Longitude: -44°53'17.741" , Latitude -21°10'57.427"); 139°05' e 44,23 m até o vértice 996, (Longitude: -44°53'16.737" , Latitude -21°10'58.514"); 122°56' e 30,59 m até o vértice 997, (Longitude: -44°53'15.847" , Latitude -21°10'59.055"); 102°49' e 129,81 m até o vértice 998, (Longitude: -44°53'11.459" , Latitude -21°10'59.992"); 89°57' e 88,35 m até o vértice 999, (Longitude: -44°53'08.396" , Latitude -21°10'59.990"); 73°15' e 127,42 m até o vértice 1000, (Longitude: -44°53'04.166" , Latitude -21°10'58.796"); 69°43' e 166,62 m até o vértice 1001, (Longitude: -44°52'58.748" , Latitude -21°10'56.918"); 53°27' e 124,06 m até o vértice 1002, (Longitude: -44°52'55.293" , Latitude -21°10'54.516"); 49°52' e 208,06 m até o vértice 1003, (Longitude: -44°52'49.778" , Latitude -21°10'50.156"); 30°59' e 157,18 m até o vértice 1004, (Longitude: -44°52'46.972" , Latitude -21°10'45.775"); 54°39' e 42,79 m até o vértice 1005, (Longitude: -44°52'45.762" , Latitude -21°10'44.970"); 348°43' e 52,12 m até o vértice 1006, (Longitude: -44°52'46.115" , Latitude -21°10'43.308"); 80°06' e 17,72 m até o vértice 1007, (Longitude: -44°52'45.510" , Latitude -21°10'43.209"); 32°56' e 80,89 m até o vértice 1008, (Longitude: -44°52'43.985" , Latitude -21°10'41.002");





# Diário Oficial

## Município de Ijaci

**EDIÇÃO nº 099 Sexta - Feira, 14 de Junho de 2024**

72°45' e 17,85 m até o vértice **1009**, (Longitude: -44°52'43.394" , Latitude -21°10'40.830"); 142°37' e 77,83 m até o vértice **1010**, (Longitude: -44°52'41.756" , Latitude -21°10'42.841"); 132°33' e 47,66 m até o vértice **1011**, (Longitude: -44°52'40.539" , Latitude -21°10'43.889"); 117°23' e 19,59 m até o vértice **1012**, (Longitude: -44°52'39.936" , Latitude -21°10'44.182"); 48°55' e 14,04 m até o vértice **1013**, (Longitude: -44°52'39.569" , Latitude -21°10'43.882"); 11°06' e 13,48 m até o vértice **1014**, (Longitude: -44°52'39.479" , Latitude -21°10'43.452"); 358°22' e 38,83 m até o vértice **1015**, (Longitude: -44°52'39.517" , Latitude -21°10'42.190"); 354°43' e 56,46 m até o vértice **1016**, (Longitude: -44°52'39.697" , Latitude -21°10'40.362"); 357°06' e 33,72 m até o vértice **1017**, (Longitude: -44°52'39.756" , Latitude -21°10'39.267"); 353°33' e 34,94 m até o vértice **1018**, (Longitude: -44°52'39.892" , Latitude -21°10'38.138"); 334°10' e 36,15 m até o vértice **1019**, (Longitude: -44°52'40.438" , Latitude -21°10'37.080"); 336°54' e 61,58 m até o vértice **1020**, (Longitude: -44°52'41.275" , Latitude -21°10'35.238"); 290°08' e 11,52 m até o vértice **1021**, (Longitude: -44°52'41.650" , Latitude -21°10'35.109"); 246°19' e 22,90 m até o vértice **1022**, (Longitude: -44°52'42.377" , Latitude -21°10'35.408"); 204°29' e 27,21 m até o vértice **1023**, (Longitude: -44°52'42.768" , Latitude -21°10'36.213"); 208°50' e 28,58 m até o vértice **1024**, (Longitude: -44°52'43.246" , Latitude -21°10'37.027"); 218°00' e 23,61 m até o vértice **1025**, (Longitude: -44°52'43.750" , Latitude -21°10'37.632"); 261°21' e 20,45 m até o vértice **1026**, (Longitude: -44°52'44.451" , Latitude -21°10'37.732"); 324°50' e 18,28 m até o vértice **1027**, (Longitude: -44°52'44.816" , Latitude -21°10'37.246"); 01°03' e 59,37 m até o vértice **1028**, (Longitude: -44°52'44.778" , Latitude -21°10'35.316"); 05°45' e 92,18 m até o vértice **1029**, (Longitude: -44°52'44.457" , Latitude -21°10'32.334"); 55°36' e 64,85 m até o vértice **1030**, (Longitude: -44°52'42.602" , Latitude -21°10'31.143"); 28°36' e 95,08 m até o vértice **1031**, (Longitude: -44°52'41.024" , Latitude -21°10'28.429"); 64°44' e 75,09 m até o vértice **1032**, (Longitude: -44°52'38.670" , Latitude -21°10'27.387"); 20°39' e 242,21 m até o vértice **1033**, (Longitude: -44°52'35.708" , Latitude -21°10'20.018"); 346°27' e 80,48 m até o vértice **1034**, (Longitude: -44°52'36.361" , Latitude -21°10'17.474"); 17°03' e 56,24 m até o vértice **1035**, (Longitude: -44°52'35.789" , Latitude -21°10'15.726"); 17°40' e 102,62 m até o vértice **1036**, (Longitude: -44°52'34.709" , Latitude -21°10'12.547"); 21°01' e 133,38 m até o vértice **1037**, (Longitude: -44°52'33.050" , Latitude -21°10'08.499"); 19°00' e 218,02 m até o vértice **1038**, (Longitude: -44°52'30.588" , Latitude -21°10'01.797"); 30°59' e 61,28 m até o vértice **1039**, (Longitude: -44°52'29.494" , Latitude -21°10'00.089"); 334°45' e 90,00 m até o vértice **1040**, (Longitude: -44°52'30.824" , Latitude -21°09'57.442"); 15°09' e 211,70 m até o vértice **1041**, (Longitude: -44°52'28.906" , Latitude -21°09'50.798"); 01°53' e 151,34 m até o vértice **1042**, (Longitude: -44°52'28.733" , Latitude -21°09'45.880"); 355°54' e 49,27 m até o vértice **1043**, (Longitude: -44°52'28.855" , Latitude -21°09'44.282"); 355°32' e 90,94 m até o vértice **1044**, (Longitude: -44°52'29.100" , Latitude -21°09'41.334"); 353°34' e 147,45 m até o vértice **1045**, (Longitude: -44°52'29.672" , Latitude -21°09'36.570"); 342°46' e 34,49 m até o vértice **1046**, (Longitude: -44°52'30.026"



# Diário Oficial

## Município de Ijaci

**EDIÇÃO nº 099 Sexta - Feira, 14 de Junho de 2024**

, Latitude -21°09'35.499"); 340°41' e 44,16 m até o vértice **1047**, (Longitude: -44°52'30.532" , Latitude -21°09'34.144"); 345°30' e 55,78 m até o vértice **1048**, (Longitude: -44°52'31.016" , Latitude -21°09'32.388"); 44°08' e 24,94 m até o vértice **1049**, (Longitude: -44°52'30.414" , Latitude -21°09'31.806"); 350°17' e 12,67 m até o vértice **1050**, (Longitude: -44°52'30.488" , Latitude -21°09'31.400"); 346°38' e 35,72 m até o vértice **1051**, (Longitude: -44°52'30.774" , Latitude -21°09'30.270"); 348°54' e 50,39 m até o vértice **1052**, (Longitude: -44°52'31.110" , Latitude -21°09'28.662"); 29°07' e 25,14 m até o vértice **1053**, (Longitude: -44°52'30.686" , Latitude -21°09'27.948"); 50°02' e 32,22 m até o vértice **1054**, (Longitude: -44°52'29.830" , Latitude -21°09'27.275"); 65°37' e 27,43 m até o vértice **1055**, (Longitude: -44°52'28.964" , Latitude -21°09'26.907"); 81°16' e 32,02 m até o vértice **1056**, (Longitude: -44°52'27.867" , Latitude -21°09'26.749"); 72°26' e 55,04 m até o vértice **1057**, (Longitude: -44°52'26.048" , Latitude -21°09'26.209"); 97°31' e 34,28 m até o vértice **1058**, (Longitude: -44°52'24.870" , Latitude -21°09'26.355"); 128°42' e 29,21 m até o vértice **1059**, (Longitude: -44°52'24.080" , Latitude -21°09'26.949"); 107°13' e 77,24 m até o vértice **1060**, (Longitude: -44°52'21.523" , Latitude -21°09'27.693"); 131°14' e 14,27 m até o vértice **1061**, (Longitude: -44°52'21.151" , Latitude -21°09'27.999"); 145°43' e 20,95 m até o vértice **1062**, (Longitude: -44°52'20.742" , Latitude -21°09'28.562"); 157°58' e 16,85 m até o vértice **1063**, (Longitude: -44°52'20.523" , Latitude -21°09'29.070"); 135°47' e 34,67 m até o vértice **1064**, (Longitude: -44°52'19.685" , Latitude -21°09'29.878"); 112°13' e 18,05 m até o vértice **1065**, (Longitude: -44°52'19.106" , Latitude -21°09'30.100"); 32°32' e 44,36 m até o vértice **1066**, (Longitude: -44°52'18.279" , Latitude -21°09'28.884"); 77°51' e 24,14 m até o vértice **1067**, (Longitude: -44°52'17.461" , Latitude -21°09'28.719"); 129°47' e 23,88 m até o vértice **1068**, (Longitude: -44°52'16.825" , Latitude -21°09'29.216"); 96°37' e 79,41 m até o vértice **1069**, (Longitude: -44°52'14.091" , Latitude -21°09'29.514"); 140°01' e 46,75 m até o vértice **1070**, (Longitude: -44°52'13.050" , Latitude -21°09'30.679"); 126°11' e 50,37 m até o vértice **1071**, (Longitude: -44°52'11.641" , Latitude -21°09'31.646"); 126°17' e 27,02 m até o vértice **1072**, (Longitude: -44°52'10.886" , Latitude -21°09'32.166"); 111°46' e 512,18 m até o vértice **1073**, (Longitude: -44°51'54.400" , Latitude -21°09'38.345"); 144°20' e 90,85 m até o vértice **1074**, (Longitude: -44°51'52.564" , Latitude -21°09'40.745"); 197°40' e 178,51 m até o vértice **1075**, (Longitude: -44°51'54.443" , Latitude -21°09'46.275"); 182°13' e 163,49 m até o vértice **1076**, (Longitude: -44°51'54.663" , Latitude -21°09'51.587"); 172°01' e 44,32 m até o vértice **1077**, (Longitude: -44°51'54.450" , Latitude -21°09'53.014"); 198°53' e 96,93 m até o vértice **1078**, (Longitude: -44°51'55.538" , Latitude -21°09'55.996"); 198°46' e 57,43 m até o vértice **1079**, (Longitude: -44°51'56.179" , Latitude -21°09'57.764"); 226°55' e 58,49 m até o vértice **1080**, (Longitude: -44°51'57.660" , Latitude -21°09'59.063"); 227°09' e 60,70 m até o vértice **1081**, (Longitude: -44°51'59.203" , Latitude -21°10'00.405"); 174°01' e 35,78 m até o vértice **1082**, (Longitude: -44°51'59.074" , Latitude -21°10'01.562"); 159°54' e 45,26 m até o vértice **1083**, (Longitude: -44°51'58.535" , Latitude -21°10'02.944"); 189°28' e 85,31 m até o vértice **1084**, (Longitude: -44°51'59.022" , Latitude -





# Diário Oficial

## Município de Ijaci

**EDIÇÃO nº 099 Sexta - Feira, 14 de Junho de 2024**

21°10'05.680"); 180°59' e 85,57 m até o vértice **1085**, (Longitude: -44°51'59.073" , Latitude - 21°10'08.462"); 178°12' e 127,76 m até o vértice **1086**, (Longitude: -44°51'58.934" , Latitude - 21°10'12.614"); 203°19' e 114,51 m até o vértice **1087**, (Longitude: -44°52'00.506" , Latitude - 21°10'16.033"); 214°50' e 84,99 m até o vértice **1088**, (Longitude: -44°52'02.189" , Latitude - 21°10'18.301"); 247°02' e 81,43 m até o vértice **1089**, (Longitude: -44°52'04.788" , Latitude - 21°10'19.334"); 261°45' e 61,36 m até o vértice **1090**, (Longitude: -44°52'06.893" , Latitude - 21°10'19.620"); 270°42' e 56,89 m até o vértice **1091**, (Longitude: -44°52'08.865" , Latitude - 21°10'19.597"); 297°11' e 85,00 m até o vértice **1092**, (Longitude: -44°52'11.486" , Latitude - 21°10'18.334"); 306°32' e 123,64 m até o vértice **1093**, (Longitude: -44°52'14.929" , Latitude - 21°10'15.940"); 273°19' e 43,00 m até o vértice **1094**, (Longitude: -44°52'16.417" , Latitude - 21°10'15.859"); 246°48' e 105,29 m até o vértice **1095**, (Longitude: -44°52'19.772" , Latitude - 21°10'17.207"); 240°02' e 108,91 m até o vértice **1096**, (Longitude: -44°52'23.043" , Latitude - 21°10'18.975"); 234°49' e 100,01 m até o vértice **1097**, (Longitude: -44°52'25.877" , Latitude - 21°10'20.848"); 258°57' e 108,60 m até o vértice **1098**, (Longitude: -44°52'29.572" , Latitude - 21°10'21.524"); 249°09' e 84,54 m até o vértice **1099**, (Longitude: -44°52'32.311" , Latitude - 21°10'22.502"); 230°45' e 49,06 m até o vértice **1100**, (Longitude: -44°52'33.628" , Latitude - 21°10'23.511"); 214°25' e 39,49 m até o vértice **1101**, (Longitude: -44°52'34.402" , Latitude - 21°10'24.570"); 194°08' e 58,45 m até o vértice **1102**, (Longitude: -44°52'34.897" , Latitude - 21°10'26.413"); 175°24' e 68,59 m até o vértice **1103**, (Longitude: -44°52'34.707" , Latitude - 21°10'28.636"); 206°05' e 77,05 m até o vértice **1104**, (Longitude: -44°52'35.882" , Latitude - 21°10'30.886"); 211°42' e 38,58 m até o vértice **1105**, (Longitude: -44°52'36.585" , Latitude - 21°10'31.953"); 240°27' e 47,28 m até o vértice **1106**, (Longitude: -44°52'38.011" , Latitude - 21°10'32.711"); 249°33' e 42,08 m até o vértice **1107**, (Longitude: -44°52'39.378" , Latitude - 21°10'33.189"); 233°44' e 47,79 m até o vértice **1108**, (Longitude: -44°52'40.714" , Latitude - 21°10'34.108"); 174°18' e 30,78 m até o vértice **1109**, (Longitude: -44°52'40.608" , Latitude - 21°10'35.104"); 161°21' e 132,34 m até o vértice **1110**, (Longitude: -44°52'39.141" , Latitude - 21°10'39.181"); 176°30' e 194,80 m até o vértice **1111**, (Longitude: -44°52'38.729" , Latitude - 21°10'45.503"); 150°37' e 12,70 m até o vértice **1112**, (Longitude: -44°52'38.513" , Latitude - 21°10'45.863"); 129°33' e 88,52 m até o vértice **1113**, (Longitude: -44°52'36.147" , Latitude - 21°10'47.696"); 110°40' e 13,84 m até o vértice **1114**, (Longitude: -44°52'35.698" , Latitude - 21°10'47.855"); 123°25' e 46,79 m até o vértice **1115**, (Longitude: -44°52'34.344" , Latitude - 21°10'48.693"); 93°43' e 23,21 m até o vértice **1116**, (Longitude: -44°52'33.541" , Latitude -21°10'48.742"); 118°00' e 49,50 m até o vértice **1117**, (Longitude: -44°52'32.026" , Latitude -21°10'49.498"); 124°51' e 78,99 m até o vértice **1118**, (Longitude: -44°52'29.779" , Latitude -21°10'50.966"); 149°08' e 27,84 m até o vértice **1119**, (Longitude: -44°52'29.284" , Latitude -21°10'51.743"); 196°24' e 32,67 m até o vértice **1120**,



# Diário Oficial

## Município de Ijaci

**EDIÇÃO nº 099 Sexta - Feira, 14 de Junho de 2024**

(Longitude: -44°52'29.604" , Latitude -21°10'52.762"); 219°31' e 21,57 m até o vértice **1121**, (Longitude: -44°52'30.080" , Latitude -21°10'53.303"); 236°10' e 16,91 m até o vértice **1122**, (Longitude: -44°52'30.567" , Latitude -21°10'53.609"); 252°49' e 49,88 m até o vértice **1123**, (Longitude: -44°52'32.219" , Latitude -21°10'54.088"); 262°35' e 19,31 m até o vértice **1124**, (Longitude: -44°52'32.883" , Latitude -21°10'54.169"); 299°30' e 12,93 m até o vértice **1125**, (Longitude: -44°52'33.273" , Latitude -21°10'53.962"); 284°59' e 18,54 m até o vértice **1126**, (Longitude: -44°52'33.894" , Latitude -21°10'53.806"); 219°14' e 11,99 m até o vértice **1127**, (Longitude: -44°52'34.157" , Latitude -21°10'54.108"); 194°59' e 15,06 m até o vértice **1128**, (Longitude: -44°52'34.292" , Latitude -21°10'54.581"); 196°35' e 16,46 m até o vértice **1129**, (Longitude: -44°52'34.455" , Latitude -21°10'55.094"); 226°31' e 30,53 m até o vértice **1130**, (Longitude: -44°52'35.223" , Latitude -21°10'55.777"); 221°29' e 13,67 m até o vértice **1131**, (Longitude: -44°52'35.537" , Latitude -21°10'56.110"); 224°16' e 71,31 m até o vértice **1132**, (Longitude: -44°52'37.263" , Latitude -21°10'57.770"); 203°22' e 17,46 m até o vértice **1133**, (Longitude: -44°52'37.503" , Latitude -21°10'58.291"); 174°55' e 20,90 m até o vértice **1134**, (Longitude: -44°52'37.439" , Latitude -21°10'58.968"); 158°56' e 23,93 m até o vértice **1135**, (Longitude: -44°52'37.141" , Latitude -21°10'59.694"); 151°12' e 105,77 m até o vértice **1136**, (Longitude: -44°52'35.375" , Latitude -21°11'02.708"); 134°54' e 78,49 m até o vértice **1137**, (Longitude: -44°52'33.448" , Latitude -21°11'04.510"); 148°53' e 36,79 m até o vértice **1138**, (Longitude: -44°52'32.789" , Latitude -21°11'05.534"); 144°38' e 99,10 m até o vértice **1139**, (Longitude: -44°52'30.801" , Latitude -21°11'08.162"); 132°35' e 77,85 m até o vértice **1140**, (Longitude: -44°52'28.814" , Latitude -21°11'09.875"); 123°27' e 58,02 m até o vértice **1141**, (Longitude: -44°52'27.136" , Latitude -21°11'10.915"); 109°49' e 37,71 m até o vértice **1142**, (Longitude: -44°52'25.906" , Latitude -21°11'11.331"); 91°45' e 12,03 m até o vértice **1143**, (Longitude: -44°52'25.489" , Latitude -21°11'11.343"); 111°32' e 13,15 m até o vértice **1144**, (Longitude: -44°52'25.065" , Latitude -21°11'11.500"); 143°54' e 14,69 m até o vértice **1145**, (Longitude: -44°52'24.765" , Latitude -21°11'11.886"); 101°33' e 106,67 m até o vértice **1146**, (Longitude: -44°52'21.142" , Latitude -21°11'12.581"); 69°15' e 14,25 m até o vértice **1147**, (Longitude: -44°52'20.680" , Latitude -21°11'12.417"); 87°09' e 40,43 m até o vértice **1148**, (Longitude: -44°52'19.280" , Latitude -21°11'12.352"); 86°02' e 36,55 m até o vértice **1149**, (Longitude: -44°52'18.016" , Latitude -21°11'12.270"); 125°06' e 19,04 m até o vértice **1150**, (Longitude: -44°52'17.476" , Latitude -21°11'12.626"); 108°27' e 11,07 m até o vértice **1151**, (Longitude: -44°52'17.112" , Latitude -21°11'12.740"); 152°31' e 31,13 m até o vértice **1152**, (Longitude: -44°52'16.614" , Latitude -21°11'13.638"); 111°30' e 21,98 m até o vértice **1153**, (Longitude: -44°52'15.905" , Latitude -21°11'13.900"); 129°43' e 31,81 m até o vértice **1154**, (Longitude: -44°52'15.057" , Latitude -21°11'14.561"); 194°55' e 16,01 m até o vértice **1155**, (Longitude: -44°52'15.200" , Latitude -21°11'15.064"); 200°32' e 11,92 m até o vértice **1156**, (Longitude: -44°52'15.345" , Latitude -





# Diário Oficial

## Município de Ijaci

**EDIÇÃO nº 099 Sexta - Feira, 14 de Junho de 2024**

21°11'15.427"); 209°09' e 12,43 m até o vértice **1157**, (Longitude: -44°52'15.555" , Latitude -  
21°11'15.780"); 164°07' e 38,91 m até o vértice **1158**, (Longitude: -44°52'15.186" , Latitude -  
21°11'16.997"); 163°13' e 35,46 m até o vértice **1159**, (Longitude: -44°52'14.831" , Latitude -  
21°11'18.101"); 164°57' e 28,57 m até o vértice **1160**, (Longitude: -44°52'14.574" , Latitude -  
21°11'18.998"); 165°42' e 33,64 m até o vértice **1161**, (Longitude: -44°52'14.286" , Latitude -  
21°11'20.058"); 138°45' e 11,94 m até o vértice **1162**, (Longitude: -44°52'14.013" , Latitude -  
21°11'20.350"); 70°32' e 14,68 m até o vértice **1163**, (Longitude: -44°52'13.533" , Latitude -21°11'20.191");  
37°31' e 14,58 m até o vértice **1164**, (Longitude: -44°52'13.225" , Latitude -21°11'19.815"); 93°47' e 6,04 m  
até o vértice **1165**, (Longitude: -44°52'13.016" , Latitude -21°11'19.828"); 131°37' e 51,48 m até o vértice  
**1166**, (Longitude: -44°52'11.682" , Latitude -21°11'20.940"); 191°01' e 34,72 m até o vértice **1167**,  
(Longitude: -44°52'11.912" , Latitude -21°11'22.048"); 155°11' e 58,24 m até o vértice **1168**, (Longitude: -  
44°52'11.065" , Latitude -21°11'23.767"); 130°41' e 58,63 m até o vértice **1169**, (Longitude: -44°52'09.524"  
 , Latitude -21°11'25.010"); 132°46' e 95,06 m até o vértice **1170**, (Longitude: -44°52'07.105" , Latitude -  
21°11'27.109"); 165°58' e 58,11 m até o vértice **1171**, (Longitude: -44°52'06.617" , Latitude -  
21°11'28.942"); 142°21' e 78,22 m até o vértice **1172**, (Longitude: -44°52'04.961" , Latitude -  
21°11'30.956"); 163°47' e 87,53 m até o vértice **1173**, (Longitude: -44°52'04.114" , Latitude -  
21°11'33.689"); 153°58' e 90,63 m até o vértice **1174**, (Longitude: -44°52'02.735" , Latitude -  
21°11'36.337"); 158°45' e 125,32 m até o vértice **1175**, (Longitude: -44°52'01.161" , Latitude -  
21°11'40.135"); 202°02' e 115,64 m até o vértice **1176**, (Longitude: -44°52'02.666" , Latitude -  
21°11'43.620"); 210°18' e 69,54 m até o vértice **1177**, (Longitude: -44°52'03.883" , Latitude -  
21°11'45.572"); 172°30' e 110,03 m até o vértice **1178**, (Longitude: -44°52'03.386" , Latitude -  
21°11'49.119"); 269°41' e 72,45 m até o vértice **1179**, (Longitude: -44°52'05.898" , Latitude -  
21°11'49.132"); 143°53' e 97,60 m até o vértice **1180**, (Longitude: -44°52'03.904" , Latitude -  
21°11'51.696"); 131°02' e 41,60 m até o vértice **1181**, (Longitude: -44°52'02.816" , Latitude -  
21°11'52.584"); 194°05' e 31,14 m até o vértice **1182**, (Longitude: -44°52'03.079" , Latitude -  
21°11'53.566"); 188°15' e 14,86 m até o vértice **1183**, (Longitude: -44°52'03.153" , Latitude -  
21°11'54.044"); 127°23' e 11,54 m até o vértice **1184**, (Longitude: -44°52'02.835" , Latitude -  
21°11'54.272"); 225°16' e 10,23 m até o vértice **1185**, (Longitude: -44°52'03.087" , Latitude -  
21°11'54.506"); 200°29' e 16,48 m até o vértice **1186**, (Longitude: -44°52'03.287" , Latitude -  
21°11'55.008"); 236°45' e 14,14 m até o vértice **1187**, (Longitude: -44°52'03.697" , Latitude -  
21°11'55.260"); 184°46' e 18,33 m até o vértice **1188**, (Longitude: -44°52'03.750" , Latitude -  
21°11'55.854"); 169°07' e 18,79 m até o vértice **1189**, (Longitude: -44°52'03.627" , Latitude -  
21°11'56.454"); 197°23' e 19,79 m até o vértice **1190**, (Longitude: -44°52'03.832" , Latitude -  
21°11'57.068"); 192°43' e 21,88 m até o vértice **1191**, (Longitude: -44°52'03.999" , Latitude -  
21°11'57.762"); 205°25' e 27,48 m até o vértice **1192**, (Longitude: -44°52'04.408" , Latitude -



# Diário Oficial

## Município de Ijaci

**EDIÇÃO nº 099 Sexta - Feira, 14 de Junho de 2024**

21°11'58.569"); 196°58' e 24,50 m até o vértice **1193**, (Longitude: -44°52'04.656" , Latitude - 21°11'59.331"); 208°07' e 10,71 m até o vértice **1194**, (Longitude: -44°52'04.831" , Latitude - 21°11'59.638"); 173°16' e 23,91 m até o vértice **1195**, (Longitude: -44°52'04.734" , Latitude - 21°12'00.410"); 178°58' e 28,79 m até o vértice **1196**, (Longitude: -44°52'04.716" , Latitude - 21°12'01.346"); 227°11' e 31,18 m até o vértice **1197**, (Longitude: -44°52'05.509" , Latitude - 21°12'02.035"); 315°02' e 12,69 m até o vértice **1198**, (Longitude: -44°52'05.820" , Latitude - 21°12'01.743"); 286°10' e 19,76 m até o vértice **1199**, (Longitude: -44°52'06.478" , Latitude - 21°12'01.564"); 263°26' e 27,17 m até o vértice **1200**, (Longitude: -44°52'07.414" , Latitude - 21°12'01.665"); 286°04' e 25,33 m até o vértice **1201**, (Longitude: -44°52'08.258" , Latitude - 21°12'01.437"); 285°27' e 11,19 m até o vértice **1202**, (Longitude: -44°52'08.632" , Latitude - 21°12'01.340"); 192°14' e 25,84 m até o vértice **1203**, (Longitude: -44°52'08.822" , Latitude - 21°12'02.161"); 200°22' e 63,52 m até o vértice **1204**, (Longitude: -44°52'09.589" , Latitude - 21°12'04.097"); 200°47' e 55,57 m até o vértice **1205**, (Longitude: -44°52'10.273" , Latitude - 21°12'05.786"); 201°20' e 49,63 m até o vértice **1206**, (Longitude: -44°52'10.899" , Latitude - 21°12'07.289"); 225°07' e 41,15 m até o vértice **1207**, (Longitude: -44°52'11.910" , Latitude - 21°12'08.233"); 229°46' e 31,01 m até o vértice **1208**, (Longitude: -44°52'12.731" , Latitude - 21°12'08.884"); 188°06' e 24,11 m até o vértice **1209**, (Longitude: -44°52'12.849" , Latitude - 21°12'09.660"); 143°02' e 30,99 m até o vértice **1210**, (Longitude: -44°52'12.203" , Latitude - 21°12'10.465"); 139°10' e 54,71 m até o vértice **1211**, (Longitude: -44°52'10.963" , Latitude - 21°12'11.811"); 152°53' e 5,25 m até o vértice **1212**, (Longitude: -44°52'10.880" , Latitude -21°12'11.963"); 169°50' e 67,89 m até o vértice **1213**, (Longitude: -44°52'10.465" , Latitude -21°12'14.136"); 177°56' e 60,35 m até o vértice **1214**, (Longitude: -44°52'10.390" , Latitude -21°12'16.097"); 176°56' e 8,65 m até o vértice **1215**, (Longitude: -44°52'10.374" , Latitude -21°12'16.378"); 178°11' e 57,36 m até o vértice **1216**, (Longitude: -44°52'10.311" , Latitude -21°12'18.242"); 235°40' e 29,02 m até o vértice **1217**, (Longitude: -44°52'11.142" , Latitude -21°12'18.774"); 263°10' e 23,27 m até o vértice **1218**, (Longitude: -44°52'11.943" , Latitude -21°12'18.864"); 164°29' e 71,72 m até o vértice **1219**, (Longitude: -44°52'11.278" , Latitude - 21°12'21.111"); 129°41' e 9,97 m até o vértice **1220**, (Longitude: -44°52'11.012" , Latitude -21°12'21.318"); 168°57' e 10,25 m até o vértice **1221**, (Longitude: -44°52'10.944" , Latitude -21°12'21.645"); 170°25' e 2,78 m até o vértice **1222**, (Longitude: -44°52'10.928" , Latitude -21°12'21.734"); 159°41' e 38,63 m até o vértice **1223**, (Longitude: -44°52'10.463" , Latitude -21°12'22.912"); 146°29' e 2,51 m até o vértice **1224**, (Longitude: -44°52'10.415" , Latitude -21°12'22.980"); 153°31' e 44,70 m até o vértice **1225**, (Longitude: -44°52'09.724" , Latitude -21°12'24.281"); 146°15' e 2,44 m até o vértice **1226**, (Longitude: -44°52'09.677" , Latitude -21°12'24.347"); 152°02' e 23,26 m até o vértice **1227**, (Longitude: -44°52'09.299" , Latitude - 21°12'25.015"); 147°10' e 29,10 m até o vértice **1228**, (Longitude: -44°52'08.752" , Latitude - 21°12'25.810"); 116°42' e 23,34 m até o vértice **1229**, (Longitude: -44°52'08.029" , Latitude -





# Diário Oficial

## Município de Ijaci

**EDIÇÃO nº 099 Sexta - Feira, 14 de Junho de 2024**

21°12'26.151"); 116°04' e 34,07 m até o vértice **1230**, (Longitude: -44°52'06.968" , Latitude - 21°12'26.638"); 98°26' e 0,84 m até o vértice **1231**, (Longitude: -44°52'06.939" , Latitude -21°12'26.642"); 121°16' e 33,54 m até o vértice **1232**, (Longitude: -44°52'05.945" , Latitude -21°12'27.208"); 116°46' e 38,57 m até o vértice **1233**, (Longitude: -44°52'04.751" , Latitude -21°12'27.773"); 144°30' e 26,82 m até o vértice **1234**, (Longitude: -44°52'04.211" , Latitude -21°12'28.483"); 154°09' e 41,49 m até o vértice **1235**, (Longitude: -44°52'03.584" , Latitude -21°12'29.697"); 159°53' e 96,62 m até o vértice **1236**, (Longitude: -44°52'02.432" , Latitude -21°12'32.647"); 169°20' e 19,65 m até o vértice **1237**, (Longitude: -44°52'02.306" , Latitude -21°12'33.275"); 163°29' e 25,57 m até o vértice **1238**, (Longitude: -44°52'02.054" , Latitude -21°12'34.072"); 166°07' e 16,00 m até o vértice **1239**, (Longitude: -44°52'01.921" , Latitude -21°12'34.577"); 198°49' e 16,44 m até o vértice **1240**, (Longitude: -44°52'02.105" , Latitude -21°12'35.083"); 191°46' e 25,01 m até o vértice **1241**, (Longitude: -44°52'02.282" , Latitude -21°12'35.879"); 193°22' e 20,20 m até o vértice **1242**, (Longitude: -44°52'02.444" , Latitude -21°12'36.518"); 197°21' e 25,52 m até o vértice **1243**, (Longitude: -44°52'02.708" , Latitude -21°12'37.310"); 197°48' e 20,74 m até o vértice **1244**, (Longitude: -44°52'02.928" , Latitude -21°12'37.952"); 204°40' e 30,33 m até o vértice **1245**, (Longitude: -44°52'03.367" , Latitude -21°12'38.848"); 192°13' e 1,64 m até o vértice **1246**, (Longitude: -44°52'03.379" , Latitude -21°12'38.900"); 183°20' e 17,84 m até o vértice **1247**, (Longitude: -44°52'03.415" , Latitude -21°12'39.479"); 238°18' e 19,79 m até o vértice **1248**, (Longitude: -44°52'03.999" , Latitude -21°12'39.817"); 249°12' e 15,95 m até o vértice **1249**, (Longitude: -44°52'04.516" , Latitude -21°12'40.001"); 240°45' e 16,56 m até o vértice **1250**, (Longitude: -44°52'05.017" , Latitude -21°12'40.264"); 235°45' e 2,41 m até o vértice **1251**, (Longitude: -44°52'05.086" , Latitude -21°12'40.308"); 240°44' e 21,39 m até o vértice **1252**, (Longitude: -44°52'05.733" , Latitude -21°12'40.648"); 234°38' e 17,22 m até o vértice **1253**, (Longitude: -44°52'06.220" , Latitude -21°12'40.972"); 252°06' e 20,12 m até o vértice **1254**, (Longitude: -44°52'06.884" , Latitude -21°12'41.173"); 275°02' e 20,99 m até o vértice **1255**, (Longitude: -44°52'07.609" , Latitude -21°12'41.113"); 263°14' e 28,23 m até o vértice **1256**, (Longitude: -44°52'08.581" , Latitude -21°12'41.221"); 251°59' e 14,22 m até o vértice **1257**, (Longitude: -44°52'09.050" , Latitude -21°12'41.364"); 283°08' e 15,43 m até o vértice **1258**, (Longitude: -44°52'09.571" , Latitude -21°12'41.250"); 276°46' e 13,56 m até o vértice **1259**, (Longitude: -44°52'10.038" , Latitude -21°12'41.198"); 261°00' e 21,64 m até o vértice **1260**, (Longitude: -44°52'10.779" , Latitude -21°12'41.308");

262°49' e 14,30 m até o vértice **1261**, (Longitude: -44°52'11.271" , Latitude -21°12'41.366"); 242°41' e 23,53 m até o vértice **1262**, (Longitude: -44°52'11.996" , Latitude -21°12'41.717"); 213°56' e 21,02 m até o vértice **1263**, (Longitude: -44°52'12.403" , Latitude -21°12'42.284"); 192°14' e 0,82 m até o vértice **1264**, (Longitude: -44°52'12.409" , Latitude -21°12'42.310"); 210°41' e 19,49 m até o vértice **1265**, (Longitude: -44°52'12.754" , Latitude -21°12'42.855"); 229°00' e 23,12 m até o vértice **1266**, (Longitude: -



# Diário Oficial

## Município de Ijaci

**EDIÇÃO nº 099 Sexta - Feira, 14 de Junho de 2024**

44°52'13.359" , Latitude -21°12'43.348"); 258°51' e 2,70 m até o vértice **1267**, (Longitude: -44°52'13.451" , Latitude -21°12'43.365"); 232°18' e 28,83 m até o vértice **1268**, (Longitude: -44°52'14.242" , Latitude -21°12'43.938"); 217°13' e 22,17 m até o vértice **1269**, (Longitude: -44°52'14.707" , Latitude -21°12'44.512"); 209°36' e 28,37 m até o vértice **1270**, (Longitude: -44°52'15.193" , Latitude -21°12'45.314"); 211°45' e 14,36 m até o vértice **1271**, (Longitude: -44°52'15.455" , Latitude -21°12'45.711"); 220°49' e 11,38 m até o vértice **1272**, (Longitude: -44°52'15.713" , Latitude -21°12'45.991"); 203°53' e 9,75 m até o vértice **1273**, (Longitude: -44°52'15.850" , Latitude -21°12'46.281"); 198°46' e 18,91 m até o vértice **1274**, (Longitude: -44°52'16.061" , Latitude -21°12'46.863"); 165°12' e 10,85 m até o vértice **1275**, (Longitude: -44°52'15.965" , Latitude -21°12'47.204"); 171°21' e 11,32 m até o vértice **1276**, (Longitude: -44°52'15.906" , Latitude -21°12'47.568"); 198°12' e 11,07 m até o vértice **1277**, (Longitude: -44°52'16.026" , Latitude -21°12'47.910"); 263°54' e 8,12 m até o vértice **1278**, (Longitude: -44°52'16.306" , Latitude -21°12'47.938"); 302°12' e 12,58 m até o vértice **1279**, (Longitude: -44°52'16.675" , Latitude -21°12'47.720"); 269°14' e 7,01 m até o vértice **1280**, (Longitude: -44°52'16.918" , Latitude -21°12'47.723"); 166°56' e 9,57 m até o vértice **1281**, (Longitude: -44°52'16.843" , Latitude -21°12'48.026"); 149°02' e 16,93 m até o vértice **1282**, (Longitude: -44°52'16.541" , Latitude -21°12'48.498"); 169°17' e 10,24 m até o vértice **1283**, (Longitude: -44°52'16.475" , Latitude -21°12'48.825"); 207°38' e 10,38 m até o vértice **1284**, (Longitude: -44°52'16.642" , Latitude -21°12'49.124"); 204°28' e 22,00 m até o vértice **1285**, (Longitude: -44°52'16.958" , Latitude -21°12'49.775"); 205°48' e 22,65 m até o vértice **1286**, (Longitude: -44°52'17.300" , Latitude -21°12'50.438"); 208°04' e 12,69 m até o vértice **1287**, (Longitude: -44°52'17.507" , Latitude -21°12'50.802"); 213°49' e 15,96 m até o vértice **1288**, (Longitude: -44°52'17.815" , Latitude -21°12'51.233"); 244°56' e 12,42 m até o vértice **1289**, (Longitude: -44°52'18.205" , Latitude -21°12'51.404"); 236°44' e 13,97 m até o vértice **1290**, (Longitude: -44°52'18.610" , Latitude -21°12'51.653"); 272°19' e 9,09 m até o vértice **1291**, (Longitude: -44°52'18.925" , Latitude -21°12'51.641"); 289°54' e 11,47 m até o vértice **1292**, (Longitude: -44°52'19.299" , Latitude -21°12'51.514"); 284°47' e 6,50 m até o vértice **1293**, (Longitude: -44°52'19.517" , Latitude -21°12'51.460"); 211°00' e 9,91 m até o vértice **1294**, (Longitude: -44°52'19.694" , Latitude -21°12'51.736"); 234°12' e 1,21 m até o vértice **1295**, (Longitude: -44°52'19.728" , Latitude -21°12'51.759"); 207°38' e 14,79 m até o vértice **1296**, (Longitude: -44°52'19.966" , Latitude -21°12'52.185"); 183°37' e 11,40 m até o vértice **1297**, (Longitude: -44°52'19.991" , Latitude -21°12'52.555"); 240°23' e 10,58 m até o vértice **1298**, (Longitude: -44°52'20.310" , Latitude -21°12'52.725"); 242°11' e 12,19 m até o vértice **1299**, (Longitude: -44°52'20.684" , Latitude -21°12'52.910"); 277°56' e 5,56 m até o vértice **1300**, (Longitude: -44°52'20.875" , Latitude -21°12'52.885"); 277°57' e 9,55 m até o vértice **1301**, (Longitude: -44°52'21.203" , Latitude -21°12'52.842"); 255°44' e 20,98 m até o vértice **1302**, (Longitude: -44°52'21.908" , Latitude -21°12'53.010"); 261°01' e 24,26 m até o vértice **1303**, (Longitude: -44°52'22.739" , Latitude -21°12'53.133"); 268°38' e 43,04 m até o vértice **1304**, (Longitude: -44°52'24.231" , Latitude -21°12'53.166"); 270°14' e 6,95 m até o vértice **1305**, (Longitude: -





# Diário Oficial

## Município de Ijaci

**EDIÇÃO nº 099 Sexta - Feira, 14 de Junho de 2024**

44°52'24.472" , Latitude -21°12'53.165"); 265°19' e 12,44 m até o vértice **1306**, (Longitude: -44°52'24.902" , Latitude -21°12'53.198"); 251°11' e 15,93 m até o vértice **1307**, (Longitude: -44°52'25.425" , Latitude -21°12'53.365"); 271°00' e 17,45 m até o vértice **1308**, (Longitude: -44°52'26.030" , Latitude -21°12'53.355"); 275°51' e 7,83 m até o vértice **1309**, (Longitude: -44°52'26.300" , Latitude -21°12'53.329"); 205°19' e 10,92 m até o vértice **1310**, (Longitude: -44°52'26.462" , Latitude -21°12'53.650"); 223°31' e 6,49 m até o vértice **1311**, (Longitude: -44°52'26.617" , Latitude -21°12'53.803"); 186°55' e 10,29 m até o vértice **1312**, (Longitude: -44°52'26.660" , Latitude -21°12'54.135"); 171°11' e 7,16 m até o vértice **1313**, (Longitude: -44°52'26.622" , Latitude -21°12'54.365"); 139°12' e 12,76 m até o vértice **1314**, (Longitude: -44°52'26.333" , Latitude -21°12'54.679"); 138°42' e 11,58 m até o vértice **1315**, (Longitude: -44°52'26.068" , Latitude -21°12'54.962"); 162°16' e 11,46 m até o vértice **1316**, (Longitude: -44°52'25.947" , Latitude -21°12'55.317"); 197°16' e 13,21 m até o vértice **1317**, (Longitude: -44°52'26.083" , Latitude -21°12'55.727"); 226°30' e 12,24 m até o vértice **1318**, (Longitude: -44°52'26.391" , Latitude -21°12'56.001"); 226°37' e 12,18 m até o vértice **1319**, (Longitude: -44°52'26.698" , Latitude -21°12'56.273"); 220°22' e 9,12 m até o vértice **1320**, (Longitude: -44°52'26.903" , Latitude -21°12'56.499"); 213°41' e 9,46 m até o vértice **1321**, (Longitude: -44°52'27.085" , Latitude -21°12'56.755"); 202°19' e 10,47 m até o vértice **1322**, (Longitude: -44°52'27.223" , Latitude -21°12'57.070"); 197°04' e 12,77 m até o vértice **1323**, (Longitude: -44°52'27.353" , Latitude -21°12'57.467"); 220°36' e 8,99 m até o vértice **1324**, (Longitude: -44°52'27.556" , Latitude -21°12'57.689"); 239°31' e 6,79 m até o vértice **1325**, (Longitude: -44°52'27.759" , Latitude -21°12'57.801"); 251°52' e 9,59 m até o vértice **1326**, (Longitude: -44°52'28.075" , Latitude -21°12'57.898"); 254°06' e 8,42 m até o vértice **1327**, (Longitude: -44°52'28.356" , Latitude -21°12'57.973"); 248°23' e 11,94 m até o vértice **1328**, (Longitude: -44°52'28.741" , Latitude -21°12'58.116"); 213°38' e 9,16 m até o vértice **1329**, (Longitude: -44°52'28.917" , Latitude -21°12'58.364"); 210°31' e 10,68 m até o vértice **1330**, (Longitude: -44°52'29.105" , Latitude -21°12'58.663"); 202°05' e 15,10 m até o vértice **1331**, (Longitude: -44°52'29.302" , Latitude -21°12'59.118"); 177°50' e 12,25 m até o vértice **1332**, (Longitude: -44°52'29.286" , Latitude -21°12'59.516"); 152°07' e 20,67 m até o vértice **1333**, (Longitude: -44°52'28.951" , Latitude -21°13'00.110"); 229°44' e 5,33 m até o vértice **1334**, (Longitude: -44°52'29.092" , Latitude -21°13'00.222"); 238°13' e 22,25 m até o vértice **1335**, (Longitude: -44°52'29.748" , Latitude -21°13'00.603"); 245°51' e 23,39 m até o vértice **1336**, (Longitude: -44°52'30.488" , Latitude -21°13'00.914"); 271°31' e 11,54 m até o vértice **1337**, (Longitude: -44°52'30.888" , Latitude -21°13'00.904"); 249°13' e 12,40 m até o vértice **1338**, (Longitude: -44°52'31.290" , Latitude -21°13'01.047"); 260°36' e 20,37 m até o vértice **1339**, (Longitude: -44°52'31.987" , Latitude -21°13'01.155"); 252°04' e 15,79 m até o vértice **1340**, (Longitude: -44°52'32.508" , Latitude -21°13'01.313"); 235°00' e 11,16 m até o vértice **1341**, (Longitude: -44°52'32.825" , Latitude -21°13'01.521"); 249°19' e 2,00 m até o vértice **1342**, (Longitude: -44°52'32.890" , Latitude -21°13'01.544"); 212°49' e 9,26 m até o vértice **1343**, (Longitude: -44°52'33.064" , Latitude -21°13'01.797"); 219°51' e 17,55



# Diário Oficial

## Município de Ijaci

**EDIÇÃO nº 099 Sexta - Feira, 14 de Junho de 2024**

m até o vértice **1344**, (Longitude: -44°52'33.454" , Latitude -21°13'02.235"); 202°10' e 16,81 m até o vértice **1345**, (Longitude: -44°52'33.674" , Latitude -21°13'02.741"); 215°11' e 10,01 m até o vértice **1346**, (Longitude: -44°52'33.874" , Latitude -21°13'03.007"); 263°24' e 18,49 m até o vértice **1347**, (Longitude: -44°52'34.511" , Latitude -21°13'03.076"); 273°19' e 12,71 m até o vértice **1348**, (Longitude: -44°52'34.951" , Latitude -21°13'03.052"); 318°11' e 5,36 m até o vértice **1349**, (Longitude: -44°52'35.075" , Latitude -21°13'02.922"); 311°59' e 18,89 m até o vértice **1350**, (Longitude: -44°52'35.562" , Latitude -21°13'02.511"); 304°58' e 12,07 m até o vértice **1351**, (Longitude: -44°52'35.905" , Latitude -21°13'02.286"); 338°38' e 14,73 m até o vértice **1352**, (Longitude: -44°52'36.091" , Latitude -21°13'01.840"); 326°05' e 6,15 m até o vértice **1353**, (Longitude: -44°52'36.210" , Latitude -21°13'01.674"); 241°29' e 10,70 m até o vértice **1354**, (Longitude: -44°52'36.536" , Latitude -21°13'01.840"); 189°14' e 8,26 m até o vértice **1355**, (Longitude: -44°52'36.582" , Latitude -21°13'02.105"); 172°01' e 14,13 m até o vértice **1356**, (Longitude: -44°52'36.514" , Latitude -21°13'02.560"); 178°39' e 13,54 m até o vértice **1357**, (Longitude: -44°52'36.503" , Latitude -21°13'03.000"); 211°50' e 8,69 m até o vértice **1358**, (Longitude: -44°52'36.662" , Latitude -21°13'03.240"); 224°07' e 8,74 m até o vértice **1359**, (Longitude: -44°52'36.873" , Latitude -21°13'03.444"); 246°01' e 24,74 m até o vértice **1360**, (Longitude: -44°52'37.657" , Latitude -21°13'03.771"); 258°08' e 20,36 m até o vértice **1361**, (Longitude: -44°52'38.348" , Latitude -21°13'03.907"); 241°20' e 14,49 m até o vértice **1362**, (Longitude: -44°52'38.789" , Latitude -21°13'04.133"); 258°52' e 10,52 m até o vértice **1363**, (Longitude: -44°52'39.147" , Latitude -21°13'04.199"); 166°31' e 11,13 m até o vértice **1364**, (Longitude: -44°52'39.057" , Latitude -21°13'04.551"); 125°47' e 12,94 m até o vértice **1365**, (Longitude: -44°52'38.693" , Latitude -21°13'04.797"); 175°00' e 10,62 m até o vértice **1366**, (Longitude: -44°52'38.661" , Latitude -21°13'05.141"); 133°24' e 11,95 m até o vértice **1367**, (Longitude: -44°52'38.360" , Latitude -21°13'05.408"); 124°06' e 11,74 m até o vértice **1368**, (Longitude: -44°52'38.023" , Latitude -21°13'05.622"); 174°33' e 13,07 m até o vértice **1369**, (Longitude: -44°52'37.980" , Latitude -21°13'06.045"); 221°09' e 9,11 m até o vértice **1370**, (Longitude: -44°52'38.188" , Latitude -21°13'06.268"); 240°31' e 8,25 m até o vértice **1371**, (Longitude: -44°52'38.437" , Latitude -21°13'06.400"); 234°45' e 13,49 m até o vértice **1372**, (Longitude: -44°52'38.819" , Latitude -21°13'06.653"); 189°02' e 1,65 m até o vértice **1373**, (Longitude: -44°52'38.828" , Latitude -21°13'06.706"); 193°35' e 9,21 m até o vértice **1374**, (Longitude: -44°52'38.903" , Latitude -21°13'06.997"); 174°38' e 3,40 m até o vértice **1375**, (Longitude: -44°52'38.892" , Latitude -21°13'07.107"); 178°57' e 14,24 m até o vértice **1376**, (Longitude: -44°52'38.883" , Latitude -21°13'07.570"); 143°41' e 2,29 m até o vértice **1377**, (Longitude: -44°52'38.836" , Latitude -21°13'07.630"); 171°45' e 13,67 m até o vértice **1378**, (Longitude: -44°52'38.768" , Latitude -21°13'08.070"); 88°22' e 9,75 m até o vértice **1379**, (Longitude: -44°52'38.430" , Latitude -21°13'08.061"); 08°53' e 16,44 m até o vértice **1380**, (Longitude: -44°52'38.342" , Latitude -21°13'07.533"); 15°36' e 27,65 m até o vértice **1381**, (Longitude: -44°52'38.084" , Latitude -21°13'06.667"); 49°10' e 10,02 m até o vértice





# Diário Oficial

## Município de Ijaci

**EDIÇÃO nº 099 Sexta - Feira, 14 de Junho de 2024**

1382, (Longitude: -44°52'37.821" , Latitude -21°13'06.454"); 142°06' e 14,42 m até o vértice 1383, (Longitude: -44°52'37.514" , Latitude -21°13'06.824"); 184°38' e 19,99 m até o vértice 1384, (Longitude: -44°52'37.570" , Latitude -21°13'07.472"); 183°01' e 28,95 m até o vértice 1385, (Longitude: -44°52'37.623" , Latitude -21°13'08.412"); 169°26' e 23,12 m até o vértice 1386, (Longitude: -44°52'37.476" , Latitude -21°13'09.151"); 187°32' e 22,40 m até o vértice 1387, (Longitude: -44°52'37.578" , Latitude -21°13'09.873"); 173°23' e 33,34 m até o vértice 1388, (Longitude: -44°52'37.445" , Latitude -21°13'10.950"); 181°07' e 60,57 m até o vértice 1389, (Longitude: -44°52'37.486" , Latitude -21°13'12.919"); deste, segue por LINHA IDEAL , com os seguintes azimutes e distâncias: 275°37' e 317,86 m até o vértice 1390, (Longitude: -44°52'48.455" , Latitude -21°13'11.905"); 02°12' e 128,07 m até o vértice 1391, (Longitude: -44°52'48.284" , Latitude -21°13'07.744"); deste, segue confrontando com ESTRADA MUNICIPAL , com os seguintes azimutes e distâncias: 67°14' e 51,13 m até o vértice 1392, (Longitude: -44°52'46.649" , Latitude -21°13'07.101"); 249°25' e 2,19 m até o vértice 1393, (Longitude: -44°52'46.720" , Latitude -21°13'07.126"); 52°13' e 48,30 m até o vértice 1394, (Longitude: -44°52'45.396" , Latitude -21°13'06.164"); 51°46' e 39,02 m até o vértice 1395, (Longitude: -44°52'44.333" , Latitude -21°13'05.379"); 49°30' e 59,96 m até o vértice 1396, (Longitude: -44°52'42.752" , Latitude -21°13'04.113"); 10°50' e 131,46 m até o vértice 1397, (Longitude: -44°52'41.895" , Latitude -21°12'59.915"); 19°44' e 79,64 m até o vértice 1398, (Longitude: -44°52'40.962" , Latitude -21°12'57.478"); 36°16' e 40,17 m até o vértice 1399, (Longitude: -44°52'40.138" , Latitude -21°12'56.425"); 41°41' e 46,13 m até o vértice 1400, (Longitude: -44°52'39.074" , Latitude -21°12'55.305"); 25°25' e 86,03 m até o vértice 1401, (Longitude: -44°52'37.793" , Latitude -21°12'52.779"); 62°45' e 29,42 m até o vértice 1402, (Longitude: -44°52'36.886" , Latitude -21°12'52.341"); 75°06' e 40,44 m até o vértice 1403, (Longitude: -44°52'35.531" , Latitude -21°12'52.003"); Linha ideal; deste, segue confrontando com USINA HIDRELETRICA FUNIL, com os seguintes azimutes e distâncias: 166°02' e 54,98 m até o vértice 1404, (Longitude: -44°52'35.071" , Latitude -21°12'53.738"); 79°25' e 78,97 m até o vértice 1405, (Longitude: -44°52'32.379" , Latitude -21°12'53.267"); 77°02' e 58,18 m até o vértice 1406, (Longitude: -44°52'30.413" , Latitude -21°12'52.843"); 90°32' e 51,97 m até o vértice 1407, (Longitude: -44°52'28.611" , Latitude -21°12'52.859"); 60°07' e 118,30 m até o vértice 1408, (Longitude: -44°52'25.054" , Latitude -21°12'50.943"); 50°50' e 100,87 m até o vértice 1409, (Longitude: -44°52'22.342" , Latitude -21°12'48.872"); 12°36' e 53,39 m até o vértice 1410, (Longitude: -44°52'21.938" , Latitude -21°12'47.178"); 79°20' e 57,90 m até o vértice 1411, (Longitude: -44°52'19.965" , Latitude -21°12'46.830"); 86°27' e 41,29 m até o vértice 1412, (Longitude: -44°52'18.536" , Latitude -21°12'46.747"); 07°45' e 74,34 m até o vértice 1413, (Longitude: -44°52'18.188" , Latitude -21°12'44.352"); 18°07' e 160,90 m até o vértice 1414, (Longitude: -44°52'16.452" , Latitude -21°12'39.380"); 17°28' e 118,85 m até o vértice 1415, (Longitude: -44°52'15.215" , Latitude -21°12'35.694"); 16°53' e 6,85 m até o vértice 1416, (Longitude: -44°52'15.146" , Latitude -21°12'35.481"); 12°32' e 71,46 m até o vértice 1417, (Longitude: -44°52'14.608" , Latitude -21°12'33.213"); 357°21' e 53,91 m até o vértice 1418, (Longitude: -44°52'14.694" , Latitude -



# Diário Oficial

## Município de Ijaci

**EDIÇÃO nº 099 Sexta - Feira, 14 de Junho de 2024**

21°12'31.462"); 340°29' e 7,34 m até o vértice **1419**, (Longitude: -44°52'14.779" , Latitude -21°12'31.237"); 355°12' e 104,63 m até o vértice **1420**, (Longitude: -44°52'15.082" , Latitude -21°12'27.847"); 347°52' e 127,53 m até o vértice **1421**, (Longitude: -44°52'16.011" , Latitude -21°12'23.793"); 338°01' e 50,01 m até o vértice **1422**, (Longitude: -44°52'16.660" , Latitude -21°12'22.285"); 34°51' e 66,45 m até o vértice **1423**, (Longitude: -44°52'15.343" , Latitude -21°12'20.512"); deste, segue confrontando pelo **PÉ DA ENCOSTA** da **SERRA DE IJACI**, com os seguintes azimutes e distâncias: 287°25' e 22,28 m até o vértice **1424**, (Longitude: -44°52'16.080" , Latitude -21°12'20.295"); 298°15' e 49,24 m até o vértice **1425**, (Longitude: -44°52'17.584" , Latitude -21°12'19.537"); 330°08' e 52,38 m até o vértice **1426**, (Longitude: -44°52'18.488" , Latitude -21°12'18.060"); 315°51' e 64,81 m até o vértice **1427**, (Longitude: -44°52'20.053" , Latitude -21°12'16.548"); 274°46' e 57,59 m até o vértice **1428**, (Longitude: -44°52'22.043" , Latitude -21°12'16.392"); 254°12' e 38,19 m até o vértice **1429**, (Longitude: -44°52'23.317" , Latitude -21°12'16.730"); 239°34' e 80,91 m até o vértice **1430**, (Longitude: -44°52'25.736" , Latitude -21°12'18.062"); 273°34' e 154,71 m até o vértice **1431**, (Longitude: -44°52'31.090" , Latitude -21°12'17.749"); 262°03' e 98,25 m até o vértice **1432**, (Longitude: -44°52'34.464" , Latitude -21°12'18.190"); 321°36' e 86,44 m até o vértice **1433**, (Longitude: -44°52'36.325" , Latitude -21°12'15.987"); 316°31' e 140,63 m até o vértice **1434**, (Longitude: -44°52'39.680" , Latitude -21°12'12.669"); 286°39' e 78,57 m até o vértice **1435**, (Longitude: -44°52'42.290" , Latitude -21°12'11.937"); 271°05' e 87,61 m até o vértice **1436**, (Longitude: -44°52'45.327" , Latitude -21°12'11.883"); 268°29' e 82,75 m até o vértice **1437**, (Longitude: -44°52'48.195" , Latitude -21°12'11.954"); 249°11' e 92,83 m até o vértice **1438**, (Longitude: -44°52'51.204" , Latitude -21°12'13.026"); 245°22' e 62,28 m até o vértice **1439**, (Longitude: -44°52'53.167" , Latitude -21°12'13.870"); 180°45' e 80,37 m até o vértice **1440**, (Longitude: -44°52'53.204" , Latitude -21°12'16.483"); 238°57' e 80,69 m até o vértice **1441**, (Longitude: -44°52'55.601" , Latitude -21°12'17.836"); 266°02' e 102,57 m até o vértice **1442**, (Longitude: -44°52'59.149" , Latitude -21°12'18.066"); 249°48' e 84,38 m até o vértice **1443**, (Longitude: -44°53'01.895" , Latitude -21°12'19.013"); 289°01' e 63,79 m até o vértice **1444**, (Longitude: -44°53'03.986" , Latitude -21°12'18.337"); 265°40' e 32,97 m até o vértice **1445**, (Longitude: -44°53'05.126" , Latitude -21°12'18.418"); 228°07' e 121,21 m até o vértice **1446**, (Longitude: -44°53'08.255" , Latitude -21°12'21.049"); 248°21' e 96,25 m até o vértice **1447**, (Longitude: -44°53'11.357" , Latitude -21°12'22.203"); 264°16' e 98,52 m até o vértice **1448**, (Longitude: -44°53'14.756" , Latitude -21°12'22.523"); 267°00' e 86,55 m até o vértice **1449**, (Longitude: -44°53'17.753" , Latitude -21°12'22.670"); 257°44' e 61,83 m até o vértice **1450**, (Longitude: -44°53'19.848" , Latitude -21°12'23.097"); 251°48' e 73,98 m até o vértice **1451**, (Longitude: -44°53'22.285" , Latitude -21°12'23.848"); 238°41' e 56,17 m até o vértice **1452**, (Longitude: -44°53'23.949" , Latitude -21°12'24.797"); 228°21' e 109,56 m até o vértice **1453**, (Longitude: -44°53'26.788" , Latitude -





# Diário Oficial

## Município de Ijaci

**EDIÇÃO nº 099 Sexta - Feira, 14 de Junho de 2024**

21°12'27.164"); 222°08' e 109,51 m até o vértice **1454**, (Longitude: -44°53'29.336" , Latitude - 21°12'29.804"); 238°35' e 103,27 m até o vértice **1455**, (Longitude: -44°53'32.392" , Latitude - 21°12'31.554"); 246°37' e 92,06 m até o vértice **1456**, (Longitude: -44°53'35.322" , Latitude - 21°12'32.742"); 269°06' e 126,80 m até o vértice **1457**, (Longitude: -44°53'39.718" , Latitude - 21°12'32.806"); 254°20' e 130,76 m até o vértice **1458**, (Longitude: -44°53'44.084" , Latitude - 21°12'33.953"); 289°54' e 94,57 m até o vértice **1459**, (Longitude: -44°53'47.167" , Latitude - 21°12'32.906"); 321°36' e 115,10 m até o vértice **1460**, (Longitude: -44°53'49.646" , Latitude - 21°12'29.973"); 307°34' e 104,19 m até o vértice **1461**, (Longitude: -44°53'52.509" , Latitude - 21°12'27.907"); 333°09' e 325,44 m até o vértice **1462**, (Longitude: -44°53'57.603" , Latitude - 21°12'18.465"); 289°01' e 80,51 m até o vértice **1463**, (Longitude: -44°54'00.242" , Latitude - 21°12'17.612"); 262°20' e 46,85 m até o vértice **1464**, (Longitude: -44°54'01.852" , Latitude - 21°12'17.815"); 210°43' e 147,02 m até o vértice **1465**, (Longitude: -44°54'04.457" , Latitude - 21°12'21.924"); 225°24' e 8,59 m até o vértice **1466**, (Longitude: -44°54'04.669" , Latitude -21°12'22.120"); 212°38' e 63,69 m até o vértice **1467**, (Longitude: -44°54'05.860" , Latitude -21°12'23.864"); deste, segue confrontando com **ESTRADA MUNICIPAL** , com os seguintes azimutes e distâncias: 143°04' e 70,90 m até o vértice **1468**, (Longitude: -44°54'04.383" , Latitude -21°12'25.707"); 142°30' e 45,63 m até o vértice **1469**, (Longitude: -44°54'03.420" , Latitude -21°12'26.884"); 135°46' e 48,50 m até o vértice **1470**, (Longitude: -44°54'02.247" , Latitude -21°12'28.014"); 197°46' e 8,78 m até o vértice **1471**, (Longitude: -44°54'02.340" , Latitude -21°12'28.286"); 204°51' e 26,34 m até o vértice **1472**, (Longitude: -44°54'02.724" , Latitude - 21°12'29.063"); 244°00' e 25,06 m até o vértice **1473**, (Longitude: -44°54'03.505" , Latitude - 21°12'29.420"); 229°12' e 32,95 m até o vértice **1474**, (Longitude: -44°54'04.370" , Latitude - 21°12'30.120"); 231°22' e 61,64 m até o vértice **1475**, (Longitude: -44°54'06.040" , Latitude - 21°12'31.371"); 258°14' e 25,34 m até o vértice **1476**, (Longitude: -44°54'06.900" , Latitude - 21°12'31.539"); 252°47' e 47,82 m até o vértice **1477**, (Longitude: -44°54'08.484" , Latitude - 21°12'31.999"); 249°41' e 48,90 m até o vértice **1478**, (Longitude: -44°54'10.074" , Latitude - 21°12'32.551"); 245°20' e 55,22 m até o vértice **1479**, (Longitude: -44°54'11.814" , Latitude - 21°12'33.300"); 234°55' e 100,33 m até o vértice **1480**, (Longitude: -44°54'14.661" , Latitude - 21°12'35.175"); 252°19' e 37,17 m até o vértice **1481**, (Longitude: -44°54'15.889" , Latitude - 21°12'35.542"); 205°46' e 37,94 m até o vértice **1482**, (Longitude: -44°54'16.461" , Latitude - 21°12'36.653"); 192°07' e 38,72 m até o vértice **1483**, (Longitude: -44°54'16.743" , Latitude - 21°12'37.884"); 197°38' e 55,38 m até o vértice **1484**, (Longitude: -44°54'17.325" , Latitude - 21°12'39.600"); 212°12' e 64,81 m até o vértice **1485**, (Longitude: -44°54'18.523" , Latitude - 21°12'41.383"); 253°49' e 24,62 m até o vértice **1486**, (Longitude: -44°54'19.343" , Latitude - 21°12'41.606"); 252°55' e 39,19 m até o vértice **1487**, (Longitude: -44°54'20.642" , Latitude - 21°12'41.980"); 281°13' e 57,48 m até o vértice **1488**, (Longitude: -44°54'22.597" , Latitude -



# Diário Oficial

## Município de Ijaci

**EDIÇÃO nº 099 Sexta - Feira, 14 de Junho de 2024**

21°12'41.616"); 278°45' e 157,16 m até o vértice **1489**, (Longitude: -44°54'27.983" , Latitude - 21°12'40.838"); 256°16' e 103,67 m até o vértice **1490**, (Longitude: -44°54'31.475" , Latitude - 21°12'41.638"); 261°43' e 94,30 m até o vértice **1491**, (Longitude: -44°54'34.711" , Latitude - 21°12'42.079"); 255°31' e 122,83 m até o vértice **1492**, (Longitude: -44°54'38.835" , Latitude - 21°12'43.077"); 242°08' e 41,13 m até o vértice **1493**, (Longitude: -44°54'40.096" , Latitude - 21°12'43.702"); 247°34' e 190,55 m até o vértice **1494**, (Longitude: -44°54'46.204" , Latitude - 21°12'46.065"); 236°07' e 71,73 m até o vértice **1495**, (Longitude: -44°54'48.269" , Latitude - 21°12'47.365"); 232°47' e 59,05 m até o vértice **1496**, (Longitude: -44°54'49.900" , Latitude - 21°12'48.526"); 262°19' e 49,97 m até o vértice **1497**, (Longitude: -44°54'51.617" , Latitude - 21°12'48.743"); 263°56' e 67,57 m até o vértice **1498**, (Longitude: -44°54'53.947" , Latitude - 21°12'48.975"); 280°40' e 103,57 m até o vértice **1499**, (Longitude: -44°54'57.476" , Latitude - 21°12'48.351"); 280°11' e 58,43 m até o vértice **1500**, (Longitude: -44°54'59.470" , Latitude - 21°12'48.015"); 274°36' e 67,82 m até o vértice **1501**, (Longitude: -44°55'01.814" , Latitude - 21°12'47.838"); 307°14' e 28,36 m até o vértice **1502**, (Longitude: -44°55'02.597" , Latitude - 21°12'47.280"); 334°48' e 30,08 m até o vértice **1503**, (Longitude: -44°55'03.041" , Latitude - 21°12'46.395"); 330°50' e 40,78 m até o vértice **1504**, (Longitude: -44°55'03.730" , Latitude - 21°12'45.237"); 315°54' e 51,94 m até o vértice **1505**, (Longitude: -44°55'04.983" , Latitude - 21°12'44.024"); 313°28' e 57,22 m até o vértice **1506**, (Longitude: -44°55'06.423" , Latitude - 21°12'42.744"); 307°11' e 78,09 m até o vértice **1507**, (Longitude: -44°55'08.580" , Latitude - 21°12'41.209"); 301°49' e 124,94 m até o vértice **1508**, (Longitude: -44°55'12.261" , Latitude - 21°12'39.067"); 289°43' e 7,38 m até o vértice **1509**, (Longitude: -44°55'12.502" , Latitude -21°12'38.986"); 285°37' e 40,43 m até o vértice **1510**, (Longitude: -44°55'13.852" , Latitude -21°12'38.632"); 285°17' e 56,33 m até o vértice **1511**, (Longitude: -44°55'15.736" , Latitude -21°12'38.149"); 287°43' e 89,11 m até o vértice **1512**, (Longitude: -44°55'18.679" , Latitude -21°12'37.267"); 292°38' e 68,24 m até o vértice **1513**, (Longitude: -44°55'20.863" , Latitude -21°12'36.413"); 269°30' e 43,64 m até o vértice **1514**, (Longitude: -44°55'22.376" , Latitude -21°12'36.425"); 324°08' e 31,27 m até o vértice **1515**, (Longitude: -44°55'23.011" , Latitude -21°12'35.601"); 285°38' e 23,96 m até o vértice **1516**, (Longitude: -44°55'23.811" , Latitude - 21°12'35.391"); 251°12' e 50,05 m até o vértice **1517**, (Longitude: -44°55'25.454" , Latitude - 21°12'35.915"); 291°17' e 28,04 m até o vértice **1518**, (Longitude: -44°55'26.360" , Latitude - 21°12'35.584"); 265°05' e 52,88 m até o vértice **1519**, (Longitude: -44°55'28.187" , Latitude - 21°12'35.731"); 257°55' e 39,11 m até o vértice **1520**, (Longitude: -44°55'29.513" , Latitude - 21°12'35.997"); 250°21' e 55,43 m até o vértice **1521**, (Longitude: -44°55'31.323" , Latitude - 21°12'36.603"); 247°50' e 33,51 m até o vértice **1522**, (Longitude: -44°55'32.399" , Latitude - 21°12'37.014"); 264°09' e 49,28 m até o vértice **1523**, (Longitude: -44°55'34.099" , Latitude - 21°12'37.177"); 241°21' e 35,49 m até o vértice **1524**, (Longitude: -44°55'35.179" , Latitude -





# Diário Oficial

## Município de Ijaci

**EDIÇÃO nº 099 Sexta - Feira, 14 de Junho de 2024**

21°12'37.730"); 255°41' e 76,67 m até o vértice 1525, (Longitude: -44°55'37.755" , Latitude -  
21°12'38.346"); 228°53' e 42,33 m até o vértice 1526, (Longitude: -44°55'38.861" , Latitude -  
21°12'39.251"); 231°42' e 69,34 m até o vértice 1527, (Longitude: -44°55'40.748" , Latitude -  
21°12'40.648"); 225°55' e 55,67 m até o vértice 1528, (Longitude: -44°55'42.135" , Latitude -  
21°12'41.907"); 275°03' e 73,36 m até o vértice 1529, (Longitude: -44°55'44.669" , Latitude -  
21°12'41.697"); 276°54' e 79,51 m até o vértice 1530, (Longitude: -44°55'47.406" , Latitude -  
21°12'41.386"); 271°14' e 86,74 m até o vértice 1531, (Longitude: -44°55'50.413" , Latitude -  
21°12'41.325"); 270°14' e 100,25 m até o vértice 1532, (Longitude: -44°55'53.889" , Latitude -  
21°12'41.311"); 298°09' e 46,98 m até o vértice 1533, (Longitude: -44°55'55.325" , Latitude -  
21°12'40.590"); 315°16' e 88,57 m até o vértice 1534, (Longitude: -44°55'57.486" , Latitude -  
21°12'38.544"); 305°16' e 60,51 m até o vértice 1535, (Longitude: -44°55'59.199" , Latitude -  
21°12'37.408"); 287°52' e 29,67 m até o vértice 1536, (Longitude: -44°56'00.178" , Latitude -  
21°12'37.112"); 256°34' e 105,44 m até o vértice 1537, (Longitude: -44°56'03.734" , Latitude -  
21°12'37.908"); 267°10' e 45,68 m até o vértice 1538, (Longitude: -44°56'05.316" , Latitude -  
21°12'37.981"); 278°59' e 75,74 m até o vértice 1539, (Longitude: -44°56'07.910" , Latitude -  
21°12'37.596"); 273°53' e 214,05 m até o vértice 1540, (Longitude: -44°56'15.315" , Latitude -  
21°12'37.123"); 277°37' e 79,26 m até o vértice 1541, (Longitude: -44°56'18.039" , Latitude -  
21°12'36.781"); 275°32' e 103,64 m até o vértice 1542, (Longitude: -44°56'21.616" , Latitude -  
21°12'36.456"); 290°00' e 56,72 m até o vértice 1543, (Longitude: -44°56'23.464" , Latitude -  
21°12'35.825"); 264°44' e 92,27 m até o vértice 1544, (Longitude: -44°56'26.650" , Latitude -  
21°12'36.100"); 260°46' e 112,23 m até o vértice 1545, (Longitude: -44°56'30.491" , Latitude -  
21°12'36.685"); 266°15' e 89,51 m até o vértice 1546, (Longitude: -44°56'33.588" , Latitude -  
21°12'36.875"); 257°15' e 33,44 m até o vértice 1547, (Longitude: -44°56'34.719" , Latitude -  
21°12'37.115"); 235°45' e 19,68 m até o vértice 1548, (Longitude: -44°56'35.283" , Latitude -  
21°12'37.475"); 221°55' e 53,86 m até o vértice 1549, (Longitude: -44°56'36.531" , Latitude -  
21°12'38.778"); 206°50' e 61,08 m até o vértice 1550, (Longitude: -44°56'37.487" , Latitude -  
21°12'40.550"); 210°08' e 100,46 m até o vértice 1551, (Longitude: -44°56'39.236" , Latitude -  
21°12'43.375"); 243°41' e 59,55 m até o vértice 1552, (Longitude: -44°56'41.087" , Latitude -  
21°12'44.233"); 252°11' e 49,80 m até o vértice 1553, (Longitude: -44°56'42.731" , Latitude -  
21°12'44.728"); 274°18' e 59,78 m até o vértice 1554, (Longitude: -44°56'44.798" , Latitude -  
21°12'44.582"); 276°11' e 77,57 m até o vértice 1555, (Longitude: -44°56'47.472" , Latitude -  
21°12'44.310"); 290°12' e 117,15 m até o vértice 1556, (Longitude: -44°56'51.284" , Latitude -  
21°12'42.994"); 304°54' e 106,14 m até o vértice 1557, (Longitude: -44°56'54.302" , Latitude -  
21°12'41.019"); 257°13' e 70,62 m até o vértice 1558, (Longitude: -44°56'56.690" , Latitude -  
21°12'41.527"); 255°44' e 120,01 m até o vértice 1559, (Longitude: -44°57'00.723" , Latitude -



# Diário Oficial

## Município de Ijaci

**EDIÇÃO nº 099 Sexta - Feira, 14 de Junho de 2024**

21°12'42.488"); 266°54' e 33,65 m até o vértice **1560**, (Longitude: -44°57'01.888" , Latitude - 21°12'42.547"); 261°34' e 85,25 m até o vértice **1561**, (Longitude: -44°57'04.812" , Latitude - 21°12'42.953"); 251°44' e 77,26 m até o vértice **1562**, (Longitude: -44°57'07.356" , Latitude - 21°12'43.740"); 240°32' e 78,40 m até o vértice **1563**, (Longitude: -44°57'09.723" , Latitude - 21°12'44.994"); 281°15' e 68,54 m até o vértice **1564**, (Longitude: -44°57'12.054" , Latitude - 21°12'44.559"); 286°33' e 119,90 m até o vértice **1565**, (Longitude: -44°57'16.039" , Latitude - 21°12'43.448"); 276°47' e 63,14 m até o vértice **1566**, (Longitude: -44°57'18.213" , Latitude - 21°12'43.205"); 250°13' e 57,89 m até o vértice **1567**, (Longitude: -44°57'20.102" , Latitude - 21°12'43.842"); 224°23' e 32,32 m até o vértice **1568**, (Longitude: -44°57'20.886" , Latitude - 21°12'44.593"); 224°22' e 29,73 m até o vértice **1569**, (Longitude: -44°57'21.607" , Latitude - 21°12'45.284"); deste, segue confrontando com FERROVIA CENTRO ATLÂNTICA, de propriedade de VLI-MULTIMOLDAL S.A, com os seguintes azimutes e distâncias: 174°14' e 149,52 m até o vértice **1570**, (Longitude: -44°57'21.087" , Latitude -21°12'50.121"); 189°34' e 61,69 m até o vértice **1571**, (Longitude: -44°57'21.443" , Latitude -21°12'52.099"); 196°45' e 387,15 m até o vértice **1572**, (Longitude: -44°57'25.315" , Latitude -21°13'04.152"); 174°30' e 99,31 m até o vértice **1573**, (Longitude: -44°57'24.985" , Latitude -21°13'07.366"); 147°04' e 172,65 m até o vértice **1574**, (Longitude: -44°57'21.731" , Latitude -21°13'12.078"); 135°30' e 129,34 m até o vértice **1575**, (Longitude: -44°57'18.588" , Latitude -21°13'15.078"); 142°53' e 296,47 m até o vértice **1576**, (Longitude: -44°57'12.385" , Latitude -21°13'22.765"); 155°14' e 262,05 m até o vértice **1577**, (Longitude: -44°57'08.579" , Latitude -21°13'30.502"); 167°18' e 205,84 m até o vértice **1578**, (Longitude: -44°57'07.010" , Latitude -21°13'37.031"); 198°30' e 77,29 m até o vértice **1579**, (Longitude: -44°57'07.861" , Latitude -21°13'39.414"); deste, segue confrontando com ANEL RODOVIÁRIO DE LAVRAS, propriedade do MUNICÍPIO DE LAVRAS, com os seguintes azimutes e distâncias: 255°09' e 15,60 m até o vértice **1580**, (Longitude: -44°57'08.384" , Latitude -21°13'39.544"); 268°19' e 44,17 m até o vértice **1581**, (Longitude: -44°57'09.915" , Latitude -21°13'39.586"); 265°34' e 89,43 m até o vértice **1582**, (Longitude: -44°57'13.007" , Latitude -21°13'39.810"); 265°15' e 75,41 m até o vértice **1583**, (Longitude: -44°57'15.613" , Latitude -21°13'40.013"); 267°12' e 49,34 m até o vértice **1584**, (Longitude: -44°57'17.322" , Latitude -21°13'40.091"); 270°53' e 33,60 m até o vértice **1585**, (Longitude: -44°57'18.487" , Latitude -21°13'40.074"); 277°58' e 29,26 m até o vértice **1586**, (Longitude: -44°57'19.492" , Latitude -21°13'39.942"); 284°40' e 34,61 m até o vértice **1587**, (Longitude: -44°57'20.653" , Latitude -21°13'39.657"); 286°42' e 27,91 m até o vértice **1588**, (Longitude: -44°57'21.580" , Latitude -21°13'39.396"); 297°50' e 28,24 m até o vértice **1589**, (Longitude: -44°57'22.446" , Latitude -21°13'38.967"); 300°04' e 28,42 m até o vértice **1590**, (Longitude: -44°57'23.299" , Latitude -21°13'38.504"); 302°08' e 15,84 m até o vértice **1591**, (Longitude: -44°57'23.764" , Latitude -21°13'38.230"); 309°14' e 22,41 m até o vértice **1592**, (Longitude: -44°57'24.366" , Latitude -





# Diário Oficial

## Município de Ijaci

**EDIÇÃO nº 099 Sexta - Feira, 14 de Junho de 2024**

21°13'37.769"); 312°47' e 22,95 m até o vértice **1593**, (Longitude: -44°57'24.950" , Latitude -  
21°13'37.262"); 314°44' e 24,64 m até o vértice **1594**, (Longitude: -44°57'25.557" , Latitude -  
21°13'36.698"); 322°18' e 24,29 m até o vértice **1595**, (Longitude: -44°57'26.072" , Latitude -  
21°13'36.073"); 326°12' e 24,42 m até o vértice **1596**, (Longitude: -44°57'26.543" , Latitude -  
21°13'35.413"); 333°19' e 40,92 m até o vértice **1597**, (Longitude: -44°57'27.180" , Latitude -  
21°13'34.224"); 339°50' e 33,06 m até o vértice **1598**, (Longitude: -44°57'27.575" , Latitude -  
21°13'33.215"); 342°22' e 21,33 m até o vértice **1599**, (Longitude: -44°57'27.799" , Latitude -  
21°13'32.554"); 341°34' e 32,58 m até o vértice **1600**, (Longitude: -44°57'28.156" , Latitude -  
21°13'31.549"); 341°36' e 58,14 m até o vértice **1601**, (Longitude: -44°57'28.792" , Latitude -  
21°13'29.755"); 343°45' e 78,33 m até o vértice **1602**, (Longitude: -44°57'29.552" , Latitude -  
21°13'27.310"); 345°56' e 30,28 m até o vértice **1603**, (Longitude: -44°57'29.807" , Latitude -  
21°13'26.355"); 342°40' e 31,38 m até o vértice **1604**, (Longitude: -44°57'30.131" , Latitude -  
21°13'25.381"); 334°41' e 32,93 m até o vértice **1605**, (Longitude: -44°57'30.619" , Latitude -  
21°13'24.413"); 330°02' e 28,75 m até o vértice **1606**, (Longitude: -44°57'31.117" , Latitude -  
21°13'23.603"); 325°43' e 32,16 m até o vértice **1607**, (Longitude: -44°57'31.745" , Latitude -  
21°13'22.739"); 319°06' e 27,26 m até o vértice **1608**, (Longitude: -44°57'32.364" , Latitude -  
21°13'22.069"); 311°05' e 25,41 m até o vértice **1609**, (Longitude: -44°57'33.028" , Latitude -  
21°13'21.526"); 310°34' e 33,33 m até o vértice **1610**, (Longitude: -44°57'33.906" , Latitude -  
21°13'20.821"); 298°11' e 145,33 m até o vértice **1611**, (Longitude: -44°57'38.348" , Latitude -  
21°13'18.589"); 301°39' e 24,32 m até o vértice **1612**, (Longitude: -44°57'39.066" , Latitude -  
21°13'18.174"); 308°09' e 19,36 m até o vértice **1613**, (Longitude: -44°57'39.594" , Latitude -  
21°13'17.785"); 306°35' e 12,90 m até o vértice **1614**, (Longitude: -44°57'39.953" , Latitude -  
21°13'17.535"); 320°54' e 11,89 m até o vértice **1615**, (Longitude: -44°57'40.213" , Latitude -  
21°13'17.235"); 310°59' e 19,79 m até o vértice **1616**, (Longitude: -44°57'40.731" , Latitude -  
21°13'16.813"); 322°45' e 27,16 m até o vértice **1617**, (Longitude: -44°57'41.301" , Latitude -  
21°13'16.110"); 340°29' e 32,63 m até o vértice **1618**, (Longitude: -44°57'41.679" , Latitude -  
21°13'15.110"); 334°29' e 28,66 m até o vértice **1619**, (Longitude: -44°57'42.107" , Latitude -  
21°13'14.269"); 355°17' e 34,78 m até o vértice **1620**, (Longitude: -44°57'42.206" , Latitude -  
21°13'13.142"); 357°47' e 32,29 m até o vértice **1621**, (Longitude: -44°57'42.249" , Latitude -  
21°13'12.093"); 09°19' e 35,56 m até o vértice **1622**, (Longitude: -44°57'42.049" , Latitude -21°13'10.952");  
18°19' e 46,43 m até o vértice **1623**, (Longitude: -44°57'41.543" , Latitude -21°13'09.519"); 25°49' e 31,98  
m até o vértice **1624**, (Longitude: -44°57'41.060" , Latitude -21°13'08.583"); 22°41' e 51,97 m até o vértice  
**1625**, (Longitude: -44°57'40.365" , Latitude -21°13'07.024"); 27°54' e 46,39 m até o vértice **1626**,  
(Longitude: -44°57'39.612" , Latitude -21°13'05.691"); 22°43' e 59,55 m até o vértice **1627**, (Longitude: -  
44°57'38.814" , Latitude -21°13'03.905"); 24°06' e 44,55 m até o vértice **1628**, (Longitude: -44°57'38.183" ,



# Diário Oficial

## Município de Ijaci

**EDIÇÃO nº 099 Sexta - Feira, 14 de Junho de 2024**

Latitude -21°13'02.583"); 20°35' e 53,62 m até o vértice **1629**, (Longitude: -44°57'37.529" , Latitude -21°13'00.951"); 12°28' e 31,12 m até o vértice **1630**, (Longitude: -44°57'37.296" , Latitude -21°12'59.963"); 356°05' e 27,87 m até o vértice **1631**, (Longitude: -44°57'37.362" , Latitude -21°12'59.059"); 00°03' e 24,67 m até o vértice **1632**, (Longitude: -44°57'37.361" , Latitude -21°12'58.257"); 346°58' e 26,74 m até o vértice **1633**, (Longitude: -44°57'37.570" , Latitude -21°12'57.410"); 343°53' e 26,83 m até o vértice **1634**, (Longitude: -44°57'37.828" , Latitude -21°12'56.572"); 336°53' e 27,92 m até o vértice **1635**, (Longitude: -44°57'38.208" , Latitude -21°12'55.737"); 328°20' e 32,92 m até o vértice **1636**, (Longitude: -44°57'38.807" , Latitude -21°12'54.826"); 327°19' e 31,46 m até o vértice **1637**, (Longitude: -44°57'39.396" , Latitude -21°12'53.965"); 327°27' e 42,47 m até o vértice **1638**, (Longitude: -44°57'40.188" , Latitude -21°12'52.801"); 327°17' e 87,65 m até o vértice **1639**, (Longitude: -44°57'41.830" , Latitude -21°12'50.403"); 326°05' e 25,02 m até o vértice **1640**, (Longitude: -44°57'42.314" , Latitude -21°12'49.728"); 327°03' e 37,60 m até o vértice **1641**, (Longitude: -44°57'43.023" , Latitude -21°12'48.702"); 322°02' e 85,47 m até o vértice **1642**, (Longitude: -44°57'44.846" , Latitude -21°12'46.511"); 316°45' e 43,19 m até o vértice **1643**, (Longitude: -44°57'45.872" , Latitude -21°12'45.488"); 305°58' e 32,04 m até o vértice **1644**, (Longitude: -44°57'46.771" , Latitude -21°12'44.876"); 311°38' e 41,37 m até o vértice **1645**, (Longitude: -44°57'47.843" , Latitude -21°12'43.982"); 301°41' e 58,37 m até o vértice **1646**, (Longitude: -44°57'49.565" , Latitude -21°12'42.985"); 302°28' e 44,27 m até o vértice **1647**, (Longitude: -44°57'50.860" , Latitude -21°12'42.212"); 306°47' e 31,48 m até o vértice **1648**, (Longitude: -44°57'51.734" , Latitude -21°12'41.599"); 296°49' e 44,44 m até o vértice **1649**, (Longitude: -44°57'53.109" , Latitude -21°12'40.947"); 311°21' e 95,43 m até o vértice **1650**, (Longitude: -44°57'55.593" , Latitude -21°12'38.897"); 315°55' e 30,01 m até o vértice **1651**, (Longitude: -44°57'56.317" , Latitude -21°12'38.196"); 325°30' e 51,19 m até o vértice **1652**, (Longitude: -44°57'57.322" , Latitude -21°12'36.824"); 317°03' e 124,98 m até o vértice **1653**, (Longitude: -44°58'00.274" , Latitude -21°12'33.849"); 316°58' e 62,73 m até o vértice **1654**, (Longitude: -44°58'01.758" , Latitude -21°12'32.358"); 303°47' e 94,50 m até o vértice **1655**, (Longitude: -44°58'04.481" , Latitude -21°12'30.649"); 279°44' e 228,37 m até o vértice **1656**, (Longitude: -44°58'12.285" , Latitude -21°12'29.392"); 246°44' e 34,19 m até o vértice **1657**, (Longitude: -44°58'13.374" , Latitude -21°12'29.831"); 223°52' e 33,49 m até o vértice **1658**, (Longitude: -44°58'14.179" , Latitude -21°12'30.616"); 226°06' e 32,78 m até o vértice **1659**, (Longitude: -44°58'14.998" , Latitude -21°12'31.355"); 281°58' e 21,20 m até o vértice **1660**, (Longitude: -44°58'15.717" , Latitude -21°12'31.212"); 327°49' e 32,99 m até o vértice **1661**, (Longitude: -44°58'16.326" , Latitude -21°12'30.304"); 342°28' e 27,19 m até o vértice **1662**, (Longitude: -44°58'16.610" , Latitude -21°12'29.461"); 07°00' e 27,89 m até o vértice **1663**, (Longitude: -44°58'16.492" , Latitude -21°12'28.561"); 13°23' e 20,17 m até o vértice **1664**, (Longitude: -44°58'16.330" , Latitude -21°12'27.923"); 18°27' e 20,69





# Diário Oficial

## Município de Ijaci

**EDIÇÃO nº 099 Sexta - Feira, 14 de Junho de 2024**

m até o vértice **1665**, (Longitude: -44°58'16.103" , Latitude -21°12'27.285"); 08°38' e 33,60 m até o vértice **1666**, (Longitude: -44°58'15.928" , Latitude -21°12'26.205"); 340°38' e 56,46 m até o vértice **1667**, (Longitude: -44°58'16.577" , Latitude -21°12'24.473"); 316°45' e 59,70 m até o vértice **1668**, (Longitude: -44°58'17.995" , Latitude -21°12'23.059"); 326°25' e 40,53 m até o vértice **1669**, (Longitude: -44°58'18.772" , Latitude -21°12'21.961"); 346°04' e 51,08 m até o vértice **1670**, (Longitude: -44°58'19.198" , Latitude -21°12'20.349"); 04°38' e 74,74 m até o vértice **1671**, (Longitude: -44°58'18.988" , Latitude -21°12'17.927"); 07°19' e 95,91 m até o vértice **1672**, (Longitude: -44°58'18.564" , Latitude -21°12'14.834"); 11°52' e 114,43 m até o vértice **1673**, (Longitude: -44°58'17.747" , Latitude -21°12'11.193"); 11°56' e 129,39 m até o vértice **1674**, (Longitude: -44°58'16.819" , Latitude -21°12'07.077"); 21°28' e 92,60 m até o vértice **1675**, (Longitude: -44°58'15.644" , Latitude -21°12'04.275"); 23°47' e 285,35 m até o vértice **1676**, (Longitude: -44°58'11.654" , Latitude -21°11'55.785"); 21°23' e 194,06 m até o vértice **1677**, (Longitude: -44°58'09.200" , Latitude -21°11'49.910"); 19°40' e 66,99 m até o vértice **1678**, (Longitude: -44°58'08.418" , Latitude -21°11'47.859"); 30°38' e 122,16 m até o vértice **1679**, (Longitude: -44°58'06.259" , Latitude -21°11'44.442"); 40°22' e 68,35 m até o vértice **1680**, (Longitude: -44°58'04.724" , Latitude -21°11'42.749"); 61°26' e 95,14 m até o vértice **1681**, (Longitude: -44°58'01.827" , Latitude -21°11'41.270"); 71°41' e 161,69 m até o vértice **1682**, (Longitude: -44°57'56.505" , Latitude -21°11'39.618"); 73°17' e 70,59 m até o vértice **1683**, (Longitude: -44°57'54.161" , Latitude -21°11'38.958"); 75°17' e 101,06 m até o vértice **1684**, (Longitude: -44°57'50.772" , Latitude -21°11'38.124"); deste, segue por **CÓRREGO**, com os seguintes azimutes e distâncias: 46°48' e 97,77 m até o vértice **1685**, (Longitude: -44°57'48.301" , Latitude -21°11'35.948"); 349°06' e 27,18 m até o vértice **1686**, (Longitude: -44°57'48.479" , Latitude -21°11'35.080"); 06°21' e 69,20 m até o vértice **1687**, (Longitude: -44°57'48.213" , Latitude -21°11'32.844"); 347°24' e 128,35 m até o vértice **1688**, (Longitude: -44°57'49.183" , Latitude -21°11'28.771"); 00°04' e 144,64 m até o vértice **1689**, (Longitude: -44°57'49.177" , Latitude -21°11'24.068"); 00°08' e 123,70 m até o vértice **1690**, (Longitude: -44°57'49.167" , Latitude -21°11'20.046"); 352°23' e 93,61 m até o vértice **1691**, (Longitude: -44°57'49.597" , Latitude -21°11'17.029"); 349°49' e 397,52 m até o vértice **1692**, (Longitude: -44°57'52.032" , Latitude -21°11'04.307"); 315°02' e 23,47 m até o vértice **1693**, (Longitude: -44°57'52.607" , Latitude -21°11'03.767"); 320°18' e 55,32 m até o vértice **1694**, (Longitude: -44°57'53.832" , Latitude -21°11'02.383"); 321°26' e 66,59 m até o vértice **1695**, (Longitude: -44°57'55.271" , Latitude -21°11'00.690"); 324°18' e 91,01 m até o vértice **1696**, (Longitude: -44°57'57.112" , Latitude -21°10'58.287"); 325°21' e 49,16 m até o vértice **1697**, (Longitude: -44°57'58.081" , Latitude -21°10'56.972"); 309°32' e 27,34 m até o vértice **1698**, (Longitude: -44°57'58.812" , Latitude -21°10'56.406"); 249°04' e 36,26 m até o vértice **1699**, (Longitude: -44°57'59.986" , Latitude -21°10'56.827"); 232°31' e 37,76 m até o vértice **1700**, (Longitude: -44°58'01.025" , Latitude -21°10'57.574"); 277°58' e 35,21 m até o vértice **1701**, (Longitude: -44°58'02.234" , Latitude -21°10'57.415"); 288°04' e 44,00 m até o vértice **1702**, (Longitude: -44°58'03.684" , Latitude -



# Diário Oficial

## Município de Ijaci

**EDIÇÃO nº 099 Sexta - Feira, 14 de Junho de 2024**

21°10'56.971"); 278°39' e 39,80 m até o vértice **1703**, (Longitude: -44°58'05.048" , Latitude -21°10'56.776"); 244°38' e 4,60 m até o vértice **1704**, (Longitude: -44°58'05.192" , Latitude -21°10'56.840"); 272°36' e 46,52 m até o vértice **1705**, (Longitude: -44°58'06.803" , Latitude -21°10'56.771"); 323°50' e 21,41 m até o vértice **1706**, (Longitude: -44°58'07.241" , Latitude -21°10'56.209"); 354°52' e 58,18 m até o vértice **1707**, (Longitude: -44°58'07.421" , Latitude -21°10'54.325"); 341°02' e 60,36 m até o vértice **1708**, (Longitude: -44°58'08.101" , Latitude -21°10'52.469"); 353°26' e 51,76 m até o vértice **1709**, (Longitude: -44°58'08.306" , Latitude -21°10'50.797"); 336°26' e 129,95 m até o vértice **1710**, (Longitude: -44°58'10.107" , Latitude -21°10'46.924"); 324°27' e 60,33 m até o vértice **1711**, (Longitude: -44°58'11.323" , Latitude -21°10'45.328"); deste segue por LINHA IDEAL, com os seguintes azimutes e distâncias, 80°33' e 95,45 m até o vértice **1712**, (Longitude: -44°58'08.059" , Latitude -21°10'44.819"); 74°23' e 70,44 m até o vértice **1713**, (Longitude: -44°58'05.707" , Latitude -21°10'44.203"); 19°24' e 30,20 m até o vértice **1714**, (Longitude: -44°58'05.359" , Latitude -21°10'43.277"); 354°41' e 51,49 m até o vértice **1715**, (Longitude: -44°58'05.524" , Latitude -21°10'41.610"); 24°23' e 34,38 m até o vértice **1716**, (Longitude: -44°58'05.032" , Latitude -21°10'40.592"); 110°08' e 41,79 m até o vértice **1717**, (Longitude: -44°58'03.672" , Latitude -21°10'41.060"); 74°54' e 55,75 m até o vértice **1718**, (Longitude: -44°58'01.806" , Latitude -21°10'40.588"); 61°41' e 47,54 m até o vértice **1719**, (Longitude: -44°58'00.355" , Latitude -21°10'39.855"); 11°48' e 47,76 m até o vértice **1720**, (Longitude: -44°58'00.016" , Latitude -21°10'38.335"); 90°31' e 3,35 m até o vértice **1721**, (Longitude: -44°57'59.900" , Latitude -21°10'38.336"); 88°27' e 52,46 m até o vértice **1722**, (Longitude: -44°57'58.082" , Latitude -21°10'38.290"); 81°58' e 46,90 m até o vértice **1723**, (Longitude: -44°57'56.472" , Latitude -21°10'38.077"); 110°36' e 64,57 m até o vértice **1724**, (Longitude: -44°57'54.377" , Latitude -21°10'38.816"); 28°48' e 121,47 m até o vértice **1725**, (Longitude: -44°57'52.348" , Latitude -21°10'35.355"); 339°02' e 49,37 m até o vértice **1726**, (Longitude: -44°57'52.960" , Latitude -21°10'33.856"); 301°04' e 41,46 m até o vértice **1727**, (Longitude: -44°57'54.191" , Latitude -21°10'33.160"); 322°09' e 35,13 m até o vértice **1728**, (Longitude: -44°57'54.938" , Latitude -21°10'32.258"); 328°45' e 35,32 m até o vértice **1729**, (Longitude: -44°57'55.573" , Latitude -21°10'31.276"); 317°52' e 31,14 m até o vértice **1730**, (Longitude: -44°57'56.297" , Latitude -21°10'30.525"); 343°20' e 40,96 m até o vértice **1731**, (Longitude: -44°57'56.704" , Latitude -21°10'29.249"); 12°41' e 61,70 m até o vértice **1732**, (Longitude: -44°57'56.234" , Latitude -21°10'27.292"); 46°57' e 46,69 m até o vértice **1733**, (Longitude: -44°57'55.051" , Latitude -21°10'26.256"); 329°25' e 30,90 m até o vértice **1734**, (Longitude: -44°57'55.596" , Latitude -21°10'25.391"); 311°08' e 37,92 m até o vértice **1735**, (Longitude: -44°57'56.586" , Latitude -21°10'24.580"); 300°33' e 43,08 m até o vértice **1736**, (Longitude: -44°57'57.872" , Latitude -21°10'23.868"); 251°09' e 23,99 m até o vértice **1737**, (Longitude: -44°57'58.659" , Latitude -21°10'24.120"); 200°03' e 24,13 m até o vértice **1738**, (Longitude: -44°57'58.946" , Latitude -21°10'24.857"); 111°57' e 26,07 m até o vértice **1739**, (Longitude: -44°57'58.108" , Latitude -21°10'25.174"); 124°28' e 5,60 m até o vértice **1740**, (Longitude: -44°57'57.948" , Latitude -21°10'25.277");





# Diário Oficial

## Município de Ijaci

**EDIÇÃO nº 099 Sexta - Feira, 14 de Junho de 2024**

156°13' e 29,27 m até o vértice **1741**, (Longitude: -44°57'57.539" , Latitude -21°10'26.148"); 190°26' e 42,19 m até o vértice **1742**, (Longitude: -44°57'57.804" , Latitude -21°10'27.497"); 181°35' e 47,97 m até o vértice **1743**, (Longitude: -44°57'57.850" , Latitude -21°10'29.056"); 201°09' e 35,42 m até o vértice **1744**, (Longitude: -44°57'58.293" , Latitude -21°10'30.130"); 289°01' e 34,05 m até o vértice **1745**, (Longitude: -44°57'59.409" , Latitude -21°10'29.769"); 277°28' e 43,76 m até o vértice **1746**, (Longitude: -44°58'00.913" , Latitude -21°10'29.584"); 283°54' e 28,53 m até o vértice **1747**, (Longitude: -44°58'01.873" , Latitude -21°10'29.361"); 213°34' e 21,59 m até o vértice **1748**, (Longitude: -44°58'02.287" , Latitude -21°10'29.946"); 135°36' e 12,82 m até o vértice **1749**, (Longitude: -44°58'01.976" , Latitude -21°10'30.244"); 73°06' e 18,21 m até o vértice **1750**, (Longitude: -44°58'01.372" , Latitude -21°10'30.072"); 103°46' e 18,86 m até o vértice **1751**, (Longitude: -44°58'00.737" , Latitude -21°10'30.218"); 144°14' e 13,72 m até o vértice **1752**, (Longitude: -44°58'00.459" , Latitude -21°10'30.580"); 188°57' e 36,27 m até o vértice **1753**, (Longitude: -44°58'00.655" , Latitude -21°10'31.745"); 206°03' e 50,05 m até o vértice **1754**, (Longitude: -44°58'01.417" , Latitude -21°10'33.207"); 234°50' e 47,28 m até o vértice **1755**, (Longitude: -44°58'02.757" , Latitude -21°10'34.092"); 263°05' e 42,48 m até o vértice **1756**, (Longitude: -44°58'04.219" , Latitude -21°10'34.258"); 343°46' e 17,65 m até o vértice **1757**, (Longitude: -44°58'04.390" , Latitude -21°10'33.707"); 303°12' e 16,79 m até o vértice **1758**, (Longitude: -44°58'04.877" , Latitude -21°10'33.408"); 288°56' e 24,55 m até o vértice **1759**, (Longitude: -44°58'05.682" , Latitude -21°10'33.149"); 336°38' e 30,05 m até o vértice **1760**, (Longitude: -44°58'06.095" , Latitude -21°10'32.252"); 270°24' e 13,13 m até o vértice **1761**, (Longitude: -44°58'06.550" , Latitude -21°10'32.249"); 216°59' e 30,92 m até o vértice **1762**, (Longitude: -44°58'07.195" , Latitude -21°10'33.052"); 197°01' e 31,04 m até o vértice **1763**, (Longitude: -44°58'07.510" , Latitude -21°10'34.017"); 204°41' e 27,35 m até o vértice **1764**, (Longitude: -44°58'07.906" , Latitude -21°10'34.825"); 322°39' e 41,47 m até o vértice **1765**, (Longitude: -44°58'08.778" , Latitude -21°10'33.753"); 297°18' e 46,85 m até o vértice **1766**, (Longitude: -44°58'10.221" , Latitude -21°10'33.054"); 287°13' e 49,14 m até o vértice **1767**, (Longitude: -44°58'11.848" , Latitude -21°10'32.581"); 24°34' e 198,37 m até o vértice **1768**, (Longitude: -44°58'08.989" , Latitude -21°10'26.715"); 291°07' e 105,83 m até o vértice **1769**, (Longitude: -44°58'12.411" , Latitude -21°10'25.475"); 293°12' e 217,21 m até o vértice **1770**, (Longitude: -44°58'19.331" , Latitude -21°10'22.691"); 294°48' e 84,60 m até o vértice **1771**, (Longitude: -44°58'21.993" , Latitude -21°10'21.537"); 15°16' e 129,56 m até o vértice **1772**, (Longitude: -44°58'20.810" , Latitude -21°10'17.473"); 28°35' e 150,62 m até o vértice **1773**, (Longitude: -44°58'18.311" , Latitude -21°10'13.173"); 36°30' e 81,04 m até o vértice **1774**, (Longitude: -44°58'16.640" , Latitude -21°10'11.055"); 49°43' e 108,20 m até o vértice **1775**, (Longitude: -44°58'13.778" , Latitude -21°10'08.781"); 76°13' e 162,50 m até o vértice **1776**, (Longitude: -44°58'08.307" , Latitude -21°10'07.523"); 83°49' e 109,54 m até o vértice **1777**, (Longitude: -44°58'04.532" , Latitude -21°10'07.140"); 82°38' e 77,14 m até o vértice **1778**,



# Diário Oficial

## Município de Ijaci

**EDIÇÃO nº 099 Sexta - Feira, 14 de Junho de 2024**

(Longitude: -44°58'01.880" , Latitude -21°10'06.819"); 69°25' e 59,84 m até o vértice **1779**, (Longitude: -44°57'59.938" , Latitude -21°10'06.135"); 98°45' e 8,08 m até o vértice **1780**, (Longitude: -44°57'59.661" , Latitude -21°10'06.175"); 91°52' e 70,57 m até o vértice **1781**, (Longitude: -44°57'57.216" , Latitude -21°10'06.250"); 92°28' e 61,39 m até o vértice **1782**, (Longitude: -44°57'55.090" , Latitude -21°10'06.336"); 186°54' e 31,20 m até o vértice **1783**, (Longitude: -44°57'55.220" , Latitude -21°10'07.343"); 102°58' e 31,79 m até o vértice **1784**, (Longitude: -44°57'54.146" , Latitude -21°10'07.575"); 117°07' e 2,50 m até o vértice **1785**, (Longitude: -44°57'54.069" , Latitude -21°10'07.612"); 112°51' e 25,33 m até o vértice **1786**, (Longitude: -44°57'53.260" , Latitude -21°10'07.932"); 137°21' e 29,68 m até o vértice **1787**, (Longitude: -44°57'52.563" , Latitude -21°10'08.642"); 149°02' e 37,52 m até o vértice **1788**, (Longitude: -44°57'51.894" , Latitude -21°10'09.688"); 167°33' e 1,07 m até o vértice **1789**, (Longitude: -44°57'51.886" , Latitude -21°10'09.722"); 150°58' e 24,20 m até o vértice **1790**, (Longitude: -44°57'51.479" , Latitude -21°10'10.410"); 160°54' e 32,45 m até o vértice **1791**, (Longitude: -44°57'51.111" , Latitude -21°10'11.407"); 185°45' e 5,75 m até o vértice **1792**, (Longitude: -44°57'51.131" , Latitude -21°10'11.593"); 215°58' e 2,36 m até o vértice **1793**, (Longitude: -44°57'51.179" , Latitude -21°10'11.655"); 274°08' e 15,33 m até o vértice **1794**, (Longitude: -44°57'51.709" , Latitude -21°10'11.619"); 295°01' e 23,12 m até o vértice **1795**, (Longitude: -44°57'52.435" , Latitude -21°10'11.301"); 276°02' e 22,22 m até o vértice **1796**, (Longitude: -44°57'53.201" , Latitude -21°10'11.225"); 253°24' e 6,14 m até o vértice **1797**, (Longitude: -44°57'53.405" , Latitude -21°10'11.282"); 196°57' e 23,44 m até o vértice **1798**, (Longitude: -44°57'53.642" , Latitude -21°10'12.011"); 148°23' e 26,47 m até o vértice **1799**, (Longitude: -44°57'53.161" , Latitude -21°10'12.744"); 151°24' e 20,74 m até o vértice **1800**, (Longitude: -44°57'52.817" , Latitude -21°10'13.336"); 133°12' e 16,98 m até o vértice **1801**, (Longitude: -44°57'52.388" , Latitude -21°10'13.714"); 115°09' e 19,03 m até o vértice **1802**, (Longitude: -44°57'51.791" , Latitude -21°10'13.977"); 90°00' e 0,87 m até o vértice **1803**, (Longitude: -44°57'51.761" , Latitude -21°10'13.977"); 112°58' e 25,38 m até o vértice **1804**, (Longitude: -44°57'50.951" , Latitude -21°10'14.299"); 43°39' e 14,92 m até o vértice **1805**, (Longitude: -44°57'50.594" , Latitude -21°10'13.948"); 35°40' e 13,55 m até o vértice **1806**, (Longitude: -44°57'50.320" , Latitude -21°10'13.590"); 17°38' e 17,43 m até o vértice **1807**, (Longitude: -44°57'50.137" , Latitude -21°10'13.050"); 00°23' e 25,59 m até o vértice **1808**, (Longitude: -44°57'50.131" , Latitude -21°10'12.218"); 96°25' e 12,63 m até o vértice **1809**, (Longitude: -44°57'49.696" , Latitude -21°10'12.264"); 135°21' e 10,68 m até o vértice **1810**, (Longitude: -44°57'49.436" , Latitude -21°10'12.511"); 175°36' e 25,20 m até o vértice **1811**, (Longitude: -44°57'49.369" , Latitude -21°10'13.328"); 172°06' e 20,15 m até o vértice **1812**, (Longitude: -44°57'49.273" , Latitude -21°10'13.977"); 134°47' e 17,20 m até o vértice **1813**, (Longitude: -44°57'48.850" , Latitude -21°10'14.371"); 77°09' e 7,34 m até o vértice **1814**, (Longitude: -44°57'48.602" , Latitude -21°10'14.318"); 31°45' e 16,17 m até o vértice **1815**, (Longitude: -44°57'48.307" , Latitude -21°10'13.871"); 350°44' e 14,18 m até o vértice **1816**, (Longitude: -44°57'48.386" , Latitude -21°10'13.416"); 30°31' e 23,85 m até o vértice





# Diário Oficial

## Município de Ijaci

**EDIÇÃO nº 099 Sexta - Feira, 14 de Junho de 2024**

1817, (Longitude: -44°57'47.966" , Latitude -21°10'12.748"); 103°06' e 19,93 m até o vértice 1818, (Longitude: -44°57'47.293" , Latitude -21°10'12.895"); 105°26' e 18,37 m até o vértice 1819, (Longitude: -44°57'46.679" , Latitude -21°10'13.054"); 129°08' e 19,19 m até o vértice 1820, (Longitude: -44°57'46.163" , Latitude -21°10'13.448"); 156°42' e 14,23 m até o vértice 1821, (Longitude: -44°57'45.968" , Latitude -21°10'13.873"); 234°40' e 17,61 m até o vértice 1822, (Longitude: -44°57'46.466" , Latitude -21°10'14.204"); 244°30' e 23,94 m até o vértice 1823, (Longitude: -44°57'47.215" , Latitude -21°10'14.539"); 191°09' e 14,17 m até o vértice 1824, (Longitude: -44°57'47.310" , Latitude -21°10'14.991"); 112°07' e 27,84 m até o vértice 1825, (Longitude: -44°57'46.416" , Latitude -21°10'15.332"); 127°05' e 28,61 m até o vértice 1826, (Longitude: -44°57'45.625" , Latitude -21°10'15.893"); 135°53' e 24,33 m até o vértice 1827, (Longitude: -44°57'45.038" , Latitude -21°10'16.461"); 149°42' e 1,89 m até o vértice 1828, (Longitude: -44°57'45.005" , Latitude -21°10'16.514"); 64°00' e 18,10 m até o vértice 1829, (Longitude: -44°57'44.441" , Latitude -21°10'16.256"); 25°42' e 64,99 m até o vértice 1830, (Longitude: -44°57'43.464" , Latitude -21°10'14.352"); 65°51' e 32,63 m até o vértice 1831, (Longitude: -44°57'42.432" , Latitude -21°10'13.918"); 357°50' e 17,67 m até o vértice 1832, (Longitude: -44°57'42.455" , Latitude -21°10'13.344"); 19°32' e 30,35 m até o vértice 1833, (Longitude: -44°57'42.103" , Latitude -21°10'12.414"); 30°12' e 38,76 m até o vértice 1834, (Longitude: -44°57'41.427" , Latitude -21°10'11.325"); 22°18' e 47,41 m até o vértice 1835, (Longitude: -44°57'40.803" , Latitude -21°10'09.899"); 13°50' e 49,19 m até o vértice 1836, (Longitude: -44°57'40.395" , Latitude -21°10'08.346"); 46°11' e 41,41 m até o vértice 1837, (Longitude: -44°57'39.359" , Latitude -21°10'07.414"); 157°52' e 43,29 m até o vértice 1838, (Longitude: -44°57'38.794" , Latitude -21°10'08.718"); 117°30' e 44,14 m até o vértice 1839, (Longitude: -44°57'37.437" , Latitude -21°10'09.381"); 116°01' e 63,37 m até o vértice 1840, (Longitude: -44°57'35.463" , Latitude -21°10'10.285"); 41°39' e 54,59 m até o vértice 1841, (Longitude: -44°57'34.205" , Latitude -21°10'08.959"); 60°49' e 16,85 m até o vértice 1842, (Longitude: -44°57'33.695" , Latitude -21°10'08.692"); 41°14' e 26,91 m até o vértice 1843, (Longitude: -44°57'33.080" , Latitude -21°10'08.034"); 46°19' e 23,33 m até o vértice 1844, (Longitude: -44°57'32.495" , Latitude -21°10'07.510"); 18°39' e 17,95 m até o vértice 1845, (Longitude: -44°57'32.296" , Latitude -21°10'06.957"); 36°07' e 27,80 m até o vértice 1846, (Longitude: -44°57'31.728" , Latitude -21°10'06.227"); 77°39' e 37,12 m até o vértice 1847, (Longitude: -44°57'30.471" , Latitude -21°10'05.969"); 88°31' e 46,46 m até o vértice 1848, (Longitude: -44°57'28.861" , Latitude -21°10'05.930"); 60°39' e 33,26 m até o vértice 1849, (Longitude: -44°57'27.856" , Latitude -21°10'05.400"); 36°11' e 96,42 m até o vértice 1850, (Longitude: -44°57'25.882" , Latitude -21°10'02.870"); deste, segue margeando a MATA DA SAMAMBAIA, com os seguintes azimutes e distâncias: 331°06' e 19,88 m até o vértice 1851, (Longitude: -44°57'26.215" , Latitude -21°10'02.304"); 50°38' e 63,24 m até o vértice 1852, (Longitude: -44°57'24.520" , Latitude -21°10'01.000"); 65°47' e 61,93 m até o vértice 1853, (Longitude: -44°57'22.562" , Latitude -21°10'00.174"); 85°11' e 54,69 m até o vértice 1854, (Longitude: -44°57'20.673" , Latitude -21°10'00.025"); 49°09' e 43,13 m até o vértice 1855,



# Diário Oficial

## Município de Ijaci

**EDIÇÃO nº 099 Sexta - Feira, 14 de Junho de 2024**

(Longitude: -44°57'19.542" , Latitude -21°09'59.108"); 61°03' e 64,45 m até o vértice **1856**, (Longitude: -44°57'17.587" , Latitude -21°09'58.094"); 352°51' e 79,10 m até o vértice **1857**, (Longitude: -44°57'17.928" , Latitude -21°09'55.542"); 92°44' e 93,64 m até o vértice **1858**, (Longitude: -44°57'14.686" , Latitude -21°09'55.688"); 99°22' e 138,21 m até o vértice **1859**, (Longitude: -44°57'09.959" , Latitude -21°09'56.420"); 123°23' e 122,32 m até o vértice **1860**, (Longitude: -44°57'06.419" , Latitude -21°09'58.609"); 86°56' e 50,79 m até o vértice **1861**, (Longitude: -44°57'04.661" , Latitude -21°09'58.521"); 68°03' e 47,56 m até o vértice **1862**, (Longitude: -44°57'03.132" , Latitude -21°09'57.943"); 103°51' e 70,36 m até o vértice **1863**, (Longitude: -44°57'00.764" , Latitude -21°09'58.491"); 78°56' e 36,39 m até o vértice **1864**, (Longitude: -44°56'59.526" , Latitude -21°09'58.264"); 117°21' e 81,59 m até o vértice **1865**, (Longitude: -44°56'57.014" , Latitude -21°09'59.483"); 117°11' e 116,53 m até o vértice **1866**, (Longitude: -44°56'53.421" , Latitude -21°10'01.214"); 116°38' e 35,53 m até o vértice **1867**, (Longitude: -44°56'52.320" , Latitude -21°10'01.732"); 132°07' e 44,57 m até o vértice **1868**, (Longitude: -44°56'51.174" , Latitude -21°10'02.704"); 157°36' e 41,58 m até o vértice **1869**, (Longitude: -44°56'50.625" , Latitude -21°10'03.954"); 145°03' e 35,56 m até o vértice **1870**, (Longitude: -44°56'49.919" , Latitude -21°10'04.902"); 38°17' e 102,87 m até o vértice **1871**, (Longitude: -44°56'47.709" , Latitude -21°10'02.277"); 348°23' e 74,07 m até o vértice **1872**, (Longitude: -44°56'48.226" , Latitude -21°09'59.918"); 275°47' e 51,27 m até o vértice **1873**, (Longitude: -44°56'49.994" , Latitude -21°09'59.750"); 330°36' e 56,66 m até o vértice **1874**, (Longitude: -44°56'50.958" , Latitude -21°09'58.145"); 315°34' e 49,83 m até o vértice **1875**, (Longitude: -44°56'52.167" , Latitude -21°09'56.988"); 325°31' e 17,53 m até o vértice **1876**, (Longitude: -44°56'52.511" , Latitude -21°09'56.518"); 297°33' e 31,24 m até o vértice **1877**, (Longitude: -44°56'53.471" , Latitude -21°09'56.048"); 323°54' e 21,69 m até o vértice **1878**, (Longitude: -44°56'53.914" , Latitude -21°09'55.478"); 355°35' e 29,24 m até o vértice **1879**, (Longitude: -44°56'53.992" , Latitude -21°09'54.530"); 28°20' e 59,75 m até o vértice **1880**, (Longitude: -44°56'53.009" , Latitude -21°09'52.820"); 09°01' e 31,64 m até o vértice **1881**, (Longitude: -44°56'52.837" , Latitude -21°09'51.804"); 12°41' e 22,98 m até o vértice **1882**, (Longitude: -44°56'52.662" , Latitude -21°09'51.075"); 294°13' e 24,96 m até o vértice **1883**, (Longitude: -44°56'53.451" , Latitude -21°09'50.742"); 264°53' e 40,12 m até o vértice **1884**, (Longitude: -44°56'54.836" , Latitude -21°09'50.858"); 264°30' e 39,21 m até o vértice **1885**, (Longitude: -44°56'56.189" , Latitude -21°09'50.980"); 282°15' e 39,97 m até o vértice **1886**, (Longitude: -44°56'57.543" , Latitude -21°09'50.704"); 307°56' e 38,01 m até o vértice **1887**, (Longitude: -44°56'58.582" , Latitude -21°09'49.944"); 344°04' e 38,16 m até o vértice **1888**, (Longitude: -44°56'58.945" , Latitude -21°09'48.751"); 355°43' e 28,25 m até o vértice **1889**, (Longitude: -44°56'59.018" , Latitude -21°09'47.835"); 344°16' e 47,93 m até o vértice **1890**, (Longitude: -44°56'59.468" , Latitude -21°09'46.335"); 01°50' e 37,85 m até o vértice **1891**, (Longitude: -44°56'59.426" , Latitude -21°09'45.105"); 37°18' e 11,95 m até o vértice **1892**, (Longitude: -44°56'59.175" , Latitude -21°09'44.796"); 116°44' e 83,34





# Diário Oficial

## Município de Ijaci

**EDIÇÃO nº 099 Sexta - Feira, 14 de Junho de 2024**

m até o vértice **1893**, (Longitude: -44°56'56.595" , Latitude -21°09'46.015"); 121°16' e 87,93 m até o vértice **1894**, (Longitude: -44°56'53.990" , Latitude -21°09'47.499"); 124°30' e 68,83 m até o vértice **1895**, (Longitude: -44°56'52.024" , Latitude -21°09'48.767"); 107°50' e 40,67 m até o vértice **1896**, (Longitude: -44°56'50.682" , Latitude -21°09'49.172"); 69°43' e 70,64 m até o vértice **1897**, (Longitude: -44°56'48.385" , Latitude -21°09'48.376"); 70°36' e 41,13 m até o vértice **1898**, (Longitude: -44°56'47.040" , Latitude -21°09'47.932"); 113°11' e 73,95 m até o vértice **1899**, (Longitude: -44°56'44.684" , Latitude -21°09'48.879"); 115°01' e 43,33 m até o vértice **1900**, (Longitude: -44°56'43.323" , Latitude -21°09'49.475"); 226°19' e 19,51 m até o vértice **1901**, (Longitude: -44°56'43.812" , Latitude -21°09'49.913"); 271°28' e 19,02 m até o vértice **1902**, (Longitude: -44°56'44.471" , Latitude -21°09'49.897"); 185°57' e 25,05 m até o vértice **1903**, (Longitude: -44°56'44.561" , Latitude -21°09'50.707"); 159°30' e 29,51 m até o vértice **1904**, (Longitude: -44°56'44.203" , Latitude -21°09'51.606"); 169°14' e 25,17 m até o vértice **1905**, (Longitude: -44°56'44.040" , Latitude -21°09'52.410"); 141°49' e 25,35 m até o vértice **1906**, (Longitude: -44°56'43.497" , Latitude -21°09'53.058"); 115°35' e 25,56 m até o vértice **1907**, (Longitude: -44°56'42.698" , Latitude -21°09'53.417"); 171°26' e 14,52 m até o vértice **1908**, (Longitude: -44°56'42.623" , Latitude -21°09'53.884"); 200°15' e 32,00 m até o vértice **1909**, (Longitude: -44°56'43.007" , Latitude -21°09'54.860"); 155°13' e 25,06 m até o vértice **1910**, (Longitude: -44°56'42.643" , Latitude -21°09'55.600"); 164°17' e 32,81 m até o vértice **1911**, (Longitude: -44°56'42.335" , Latitude -21°09'56.627"); 146°57' e 22,12 m até o vértice **1912**, (Longitude: -44°56'41.917" , Latitude -21°09'57.230"); 121°21' e 32,87 m até o vértice **1913**, (Longitude: -44°56'40.944" , Latitude -21°09'57.786"); 106°38' e 30,50 m até o vértice **1914**, (Longitude: -44°56'39.931" , Latitude -21°09'58.070"); 85°38' e 59,11 m até o vértice **1915**, (Longitude: -44°56'37.888" , Latitude -21°09'57.924"); 113°59' e 26,40 m até o vértice **1916**, (Longitude: -44°56'37.052" , Latitude -21°09'58.273"); 188°14' e 26,94 m até o vértice **1917**, (Longitude: -44°56'37.186" , Latitude -21°09'59.140"); 262°20' e 75,89 m até o vértice **1918**, (Longitude: -44°56'39.793" , Latitude -21°09'59.469"); 277°40' e 44,42 m até o vértice **1919**, (Longitude: -44°56'41.319" , Latitude -21°09'59.276"); 245°55' e 53,30 m até o vértice **1920**, (Longitude: -44°56'43.006" , Latitude -21°09'59.983"); 142°38' e 23,29 m até o vértice **1921**, (Longitude: -44°56'42.516" , Latitude -21°10'00.585"); 64°44' e 31,00 m até o vértice **1922**, (Longitude: -44°56'41.544" , Latitude -21°10'00.155"); 91°17' e 56,30 m até o vértice **1923**, (Longitude: -44°56'39.593" , Latitude -21°10'00.196"); 105°23' e 39,86 m até o vértice **1924**, (Longitude: -44°56'38.261" , Latitude -21°10'00.540"); 184°12' e 10,61 m até o vértice **1925**, (Longitude: -44°56'38.288" , Latitude -21°10'00.884"); 198°59' e 19,77 m até o vértice **1926**, (Longitude: -44°56'38.511" , Latitude -21°10'01.492"); 227°41' e 31,71 m até o vértice **1927**, (Longitude: -44°56'39.324" , Latitude -21°10'02.186"); 177°15' e 38,67 m até o vértice **1928**, (Longitude: -44°56'39.260" , Latitude -21°10'03.442"); 217°26' e 44,51 m até o vértice **1929**, (Longitude: -44°56'40.198" , Latitude -21°10'04.591"); 213°50' e 45,48 m até o vértice **1930**, (Longitude: -44°56'41.076" , Latitude -



# Diário Oficial

## Município de Ijaci

**EDIÇÃO nº 099 Sexta - Feira, 14 de Junho de 2024**

21°10'05.819"); 261°38' e 43,13 m até o vértice **1931**, (Longitude: -44°56'42.555" , Latitude -21°10'06.023"); 261°09' e 37,25 m até o vértice **1932**, (Longitude: -44°56'43.831" , Latitude -21°10'06.209"); 268°29' e 26,87 m até o vértice **1933**, (Longitude: -44°56'44.762" , Latitude -21°10'06.232"); 161°44' e 20,73 m até o vértice **1934**, (Longitude: -44°56'44.537" , Latitude -21°10'06.872"); 140°42' e 50,11 m até o vértice **1935**, (Longitude: -44°56'43.437" , Latitude -21°10'08.133"); 280°47' e 29,54 m até o vértice **1936**, (Longitude: -44°56'44.443" , Latitude -21°10'07.953"); 225°23' e 35,13 m até o vértice **1937**, (Longitude: -44°56'45.310" , Latitude -21°10'08.755"); 192°13' e 27,38 m até o vértice **1938**, (Longitude: -44°56'45.511" , Latitude -21°10'09.625"); 95°36' e 27,39 m até o vértice **1939**, (Longitude: -44°56'44.566" , Latitude -21°10'09.712"); 113°19' e 23,53 m até o vértice **1940**, (Longitude: -44°56'43.817" , Latitude -21°10'10.015"); 165°21' e 6,96 m até o vértice **1941**, (Longitude: -44°56'43.756" , Latitude -21°10'10.234"); 222°05' e 55,17 m até o vértice **1942**, (Longitude: -44°56'45.038" , Latitude -21°10'11.565"); 225°30' e 32,43 m até o vértice **1943**, (Longitude: -44°56'45.840" , Latitude -21°10'12.304"); 214°40' e 35,08 m até o vértice **1944**, (Longitude: -44°56'46.532" , Latitude -21°10'13.242"); 236°25' e 56,95 m até o vértice **1945**, (Longitude: -44°56'48.177" , Latitude -21°10'14.266"); 225°35' e 64,44 m até o vértice **1946**, (Longitude: -44°56'49.773" , Latitude -21°10'15.732"); 249°11' e 25,80 m até o vértice **1947**, (Longitude: -44°56'50.609" , Latitude -21°10'16.030"); 197°03' e 35,29 m até o vértice **1948**, (Longitude: -44°56'50.968" , Latitude -21°10'17.127"); 272°07' e 48,81 m até o vértice **1949**, (Longitude: -44°56'52.659" , Latitude -21°10'17.068"); 237°13' e 33,18 m até o vértice **1950**, (Longitude: -44°56'53.626" , Latitude -21°10'17.652"); 249°40' e 42,76 m até o vértice **1951**, (Longitude: -44°56'55.016" , Latitude -21°10'18.135"); 263°01' e 36,47 m até o vértice **1952**, (Longitude: -44°56'56.271" , Latitude -21°10'18.279"); 270°49' e 47,17 m até o vértice **1953**, (Longitude: -44°56'57.906" , Latitude -21°10'18.257"); 297°55' e 33,17 m até o vértice **1954**, (Longitude: -44°56'58.922" , Latitude -21°10'17.752"); 309°50' e 70,48 m até o vértice **1955**, (Longitude: -44°57'00.798" , Latitude -21°10'16.284"); 330°55' e 63,03 m até o vértice **1956**, (Longitude: -44°57'01.860" , Latitude -21°10'14.493"); 324°20' e 47,20 m até o vértice **1957**, (Longitude: -44°57'02.814" , Latitude -21°10'13.246"); 270°42' e 20,05 m até o vértice **1958**, (Longitude: -44°57'03.509" , Latitude -21°10'13.238"); 254°16' e 36,20 m até o vértice **1959**, (Longitude: -44°57'04.717" , Latitude -21°10'13.557"); 158°08' e 19,52 m até o vértice **1960**, (Longitude: -44°57'04.465" , Latitude -21°10'14.146"); 209°39' e 28,56 m até o vértice **1961**, (Longitude: -44°57'04.955" , Latitude -21°10'14.953"); 290°56' e 33,30 m até o vértice **1962**, (Longitude: -44°57'06.033" , Latitude -21°10'14.566"); 313°37' e 11,64 m até o vértice **1963**, (Longitude: -44°57'06.325" , Latitude -21°10'14.305"); 352°34' e 14,95 m até o vértice **1964**, (Longitude: -44°57'06.392" , Latitude -21°10'13.823"); 16°39' e 18,01 m até o vértice **1965**, (Longitude: -44°57'06.213" , Latitude -21°10'13.262"); 247°45' e 33,22 m até o vértice **1966**, (Longitude: -44°57'07.279" , Latitude -21°10'13.671"); 249°13' e





# Diário Oficial

## Município de Ijaci

**EDIÇÃO nº 099 Sexta - Feira, 14 de Junho de 2024**

42,49 m até o vértice **1967**, (Longitude: -44°57'08.656" , Latitude -21°10'14.161"); 266°38' e 35,69 m até o vértice **1968**, (Longitude: -44°57'09.891" , Latitude -21°10'14.229"); 247°59' e 14,28 m até o vértice **1969**, (Longitude: -44°57'10.350" , Latitude -21°10'14.403"); 315°45' e 10,09 m até o vértice **1970**, (Longitude: -44°57'10.594" , Latitude -21°10'14.168"); 287°44' e 11,21 m até o vértice **1971**, (Longitude: -44°57'10.964" , Latitude -21°10'14.057"); 273°23' e 15,61 m até o vértice **1972**, (Longitude: -44°57'11.504" , Latitude -21°10'14.027"); 298°37' e 13,80 m até o vértice **1973**, (Longitude: -44°57'11.924" , Latitude -21°10'13.812"); 252°34' e 17,26 m até o vértice **1974**, (Longitude: -44°57'12.495" , Latitude -21°10'13.980"); 282°34' e 15,55 m até o vértice **1975**, (Longitude: -44°57'13.021" , Latitude -21°10'13.870"); 327°10' e 10,43 m até o vértice **1976**, (Longitude: -44°57'13.217" , Latitude -21°10'13.585"); 341°30' e 16,28 m até o vértice **1977**, (Longitude: -44°57'13.396" , Latitude -21°10'13.083"); 262°48' e 10,32 m até o vértice **1978**, (Longitude: -44°57'13.751" , Latitude -21°10'13.125"); 282°18' e 23,95 m até o vértice **1979**, (Longitude: -44°57'14.562" , Latitude -21°10'12.959"); 272°38' e 23,42 m até o vértice **1980**, (Longitude: -44°57'15.373" , Latitude -21°10'12.924"); 231°13' e 10,66 m até o vértice **1981**, (Longitude: -44°57'15.661" , Latitude -21°10'13.141"); 215°14' e 28,85 m até o vértice **1982**, (Longitude: -44°57'16.238" , Latitude -21°10'13.907"); 236°44' e 10,49 m até o vértice **1983**, (Longitude: -44°57'16.542" , Latitude -21°10'14.094"); 293°49' e 23,53 m até o vértice **1984**, (Longitude: -44°57'17.288" , Latitude -21°10'13.785"); 258°20' e 20,71 m até o vértice **1985**, (Longitude: -44°57'17.991" , Latitude -21°10'13.921"); 296°40' e 23,02 m até o vértice **1986**, (Longitude: -44°57'18.704" , Latitude -21°10'13.585"); 293°56' e 36,83 m até o vértice **1987**, (Longitude: -44°57'19.871" , Latitude -21°10'13.099"); 277°48' e 16,51 m até o vértice **1988**, (Longitude: -44°57'20.438" , Latitude -21°10'13.026"); 267°00' e 22,42 m até o vértice **1989**, (Longitude: -44°57'21.214" , Latitude -21°10'13.064"); 331°46' e 25,13 m até o vértice **1990**, (Longitude: -44°57'21.626" , Latitude -21°10'12.344"); 40°24' e 21,41 m até o vértice **1991**, (Longitude: -44°57'21.145" , Latitude -21°10'11.814"); 336°48' e 16,63 m até o vértice **1992**, (Longitude: -44°57'21.372" , Latitude -21°10'11.317"); 223°42' e 20,16 m até o vértice **1993**, (Longitude: -44°57'21.855" , Latitude -21°10'11.791"); 224°05' e 34,17 m até o vértice **1994**, (Longitude: -44°57'22.679" , Latitude -21°10'12.589"); linha ideal; deste, segue confrontando com mata da samambaia, com os seguintes azimutes e distâncias: 251°25' e 42,21 m até o vértice **1995**, (Longitude: -44°57'24.066" , Latitude -21°10'13.026"); 242°36' e 21,12 m até o vértice **1996**, (Longitude: -44°57'24.716" , Latitude -21°10'13.342"); 202°32' e 75,86 m até o vértice **1997**, (Longitude: -44°57'25.724" , Latitude -21°10'15.620"); 200°38' e 3,35 m até o vértice **1998**, (Longitude: -44°57'25.765" , Latitude -21°10'15.722"); 197°41' e 51,91 m até o vértice **1999**, (Longitude: -44°57'26.312" , Latitude -21°10'17.330"); 195°57' e 45,23 m até o vértice **2000**, (Longitude: -44°57'26.743" , Latitude -21°10'18.744"); 191°21' e 3,95 m até o vértice **2001**, (Longitude: -44°57'26.770" , Latitude -21°10'18.870"); 237°36' e 42,36 m até o vértice **2002**, (Longitude: -44°57'28.010" , Latitude -21°10'19.608"); 245°05' e



# Diário Oficial

## Município de Ijaci

**EDIÇÃO nº 099 Sexta - Feira, 14 de Junho de 2024**

37,47 m até o vértice **2003**, (Longitude: -44°57'29.188" , Latitude -21°10'20.121"); 158°37' e 25,80 m até o vértice **2004**, (Longitude: -44°57'28.862" , Latitude -21°10'20.902"); 138°31' e 47,53 m até o vértice **2005**, (Longitude: -44°57'27.771" , Latitude -21°10'22.060"); deste, segue confrontando com CÓRREGO, com os seguintes azimutes e distâncias: 92°51' e 60,97 m até o vértice **2006**, (Longitude: -44°57'25.660" , Latitude -21°10'22.159"); 95°10' e 80,12 m até o vértice **2007**, (Longitude: -44°57'22.894" , Latitude -21°10'22.394"); 126°06' e 61,88 m até o vértice **2008**, (Longitude: -44°57'21.161" , Latitude -21°10'23.580"); 156°34' e 176,81 m até o vértice **2009**, (Longitude: -44°57'18.724" , Latitude -21°10'28.855"); 124°05' e 85,23 m até o vértice **2010**, (Longitude: -44°57'16.277" , Latitude -21°10'30.408"); 100°31' e 77,23 m até o vértice **2011**, (Longitude: -44°57'13.645" , Latitude -21°10'30.867"); 78°46' e 44,53 m até o vértice **2012**, (Longitude: -44°57'12.131" , Latitude -21°10'30.585"); 127°56' e 78,34 m até o vértice **2013**, (Longitude: -44°57'09.989" , Latitude -21°10'32.151"); 115°08' e 35,62 m até o vértice **2014**, (Longitude: -44°57'08.871" , Latitude -21°10'32.643"); 148°27' e 54,20 m até o vértice **2015**, (Longitude: -44°57'07.888" , Latitude -21°10'34.145"); 151°07' e 50,12 m até o vértice **2016**, (Longitude: -44°57'07.049" , Latitude -21°10'35.572"); 129°19' e 48,25 m até o vértice **2017**, (Longitude: -44°57'05.755" , Latitude -21°10'36.566"); 109°24' e 51,17 m até o vértice **2018**, (Longitude: -44°57'04.082" , Latitude -21°10'37.119"); 152°51' e 81,88 m até o vértice **2019**, (Longitude: -44°57'02.787" , Latitude -21°10'39.488"); 156°05' e 61,43 m até o vértice **2020**, (Longitude: -44°57'01.924" , Latitude -21°10'41.314"); 170°42' e 29,67 m até o vértice **2021**, (Longitude: -44°57'01.758" , Latitude -21°10'42.266"); 142°34' e 53,17 m até o vértice **2022**, (Longitude: -44°57'00.638" , Latitude -21°10'43.639"); 117°36' e 52,50 m até o vértice **2023**, (Longitude: -44°56'59.025" , Latitude -21°10'44.430"); 41°31' e 53,90 m até o vértice **2024**, (Longitude: -44°56'57.786" , Latitude -21°10'43.118"); 96°39' e 62,90 m até o vértice **2025**, (Longitude: -44°56'55.620" , Latitude -21°10'43.355"); 90°55' e 78,53 m até o vértice **2026**, (Longitude: -44°56'52.898" , Latitude -21°10'43.396"); 108°17' e 85,46 m até o vértice **2027**, (Longitude: -44°56'50.085" , Latitude -21°10'44.268"); 143°01' e 5,85 m até o vértice **2028**, (Longitude: -44°56'49.963" , Latitude -21°10'44.420"); 137°33' e 33,09 m até o vértice **2029**, (Longitude: -44°56'49.189" , Latitude -21°10'45.214"); 96°00' e 24,39 m até o vértice **2030**, (Longitude: -44°56'48.348" , Latitude -21°10'45.297"); 106°37' e 31,16 m até o vértice **2031**, (Longitude: -44°56'47.313" , Latitude -21°10'45.587"); 94°01' e 18,82 m até o vértice **2032**, (Longitude: -44°56'46.662" , Latitude -21°10'45.630"); 55°35' e 38,25 m até o vértice **2033**, (Longitude: -44°56'45.568" , Latitude -21°10'44.927"); 26°52' e 30,31 m até o vértice **2034**, (Longitude: -44°56'45.093" , Latitude -21°10'44.048"); 32°12' e 24,79 m até o vértice **2035**, (Longitude: -44°56'44.635" , Latitude -21°10'43.366"); 38°44' e 32,17 m até o vértice **2036**, (Longitude: -44°56'43.937" , Latitude -21°10'42.550"); 78°13' e 30,62 m até o vértice **2037**, (Longitude: -44°56'42.898" , Latitude -21°10'42.347"); 106°57' e 1,06 m até o vértice **2038**, (Longitude: -44°56'42.863" , Latitude -21°10'42.357"); 26°47' e 25,08 m até o vértice **2039**, (Longitude: -44°56'42.471" , Latitude -21°10'41.629"); 13°55' e 29,47 m até o vértice **2040**, (Longitude: -44°56'42.225" , Latitude -21°10'40.699");





# Diário Oficial

## Município de Ijaci

**EDIÇÃO nº 099 Sexta - Feira, 14 de Junho de 2024**

96°11' e 26,78 m até o vértice **2041**, (Longitude: -44°56'41.302" , Latitude -21°10'40.793"); 110°52' e 38,50 m até o vértice **2042**, (Longitude: -44°56'40.055" , Latitude -21°10'41.239"); 100°52' e 36,34 m até o vértice **2043**, (Longitude: -44°56'38.818" , Latitude -21°10'41.462"); 96°26' e 41,98 m até o vértice **2044**, (Longitude: -44°56'37.372" , Latitude -21°10'41.615"); 108°25' e 18,49 m até o vértice **2045**, (Longitude: -44°56'36.764" , Latitude -21°10'41.805"); 63°48' e 33,59 m até o vértice **2046**, (Longitude: -44°56'35.719" , Latitude -21°10'41.323"); 52°35' e 1,92 m até o vértice **2047**, (Longitude: -44°56'35.666" , Latitude -21°10'41.285"); 66°13' e 25,79 m até o vértice **2048**, (Longitude: -44°56'34.848" , Latitude -21°10'40.947"); 57°47' e 11,08 m até o vértice **2049**, (Longitude: -44°56'34.523" , Latitude -21°10'40.755"); 41°07' e 22,99 m até o vértice **2050**, (Longitude: -44°56'33.999" , Latitude -21°10'40.192"); 25°14' e 25,37 m até o vértice **2051**, (Longitude: -44°56'33.624" , Latitude -21°10'39.446"); 73°16' e 37,29 m até o vértice **2052**, (Longitude: -44°56'32.386" , Latitude -21°10'39.097"); 19°39' e 35,76 m até o vértice **2053**, (Longitude: -44°56'31.969" , Latitude -21°10'38.002"); 61°26' e 26,57 m até o vértice **2054**, (Longitude: -44°56'31.160" , Latitude -21°10'37.589"); 30°47' e 18,65 m até o vértice **2055**, (Longitude: -44°56'30.829" , Latitude -21°10'37.068"); 51°45' e 28,32 m até o vértice **2056**, (Longitude: -44°56'30.058" , Latitude -21°10'36.498"); 20°16' e 28,30 m até o vértice **2057**, (Longitude: -44°56'29.718" , Latitude -21°10'35.635"); 60°28' e 60,23 m até o vértice **2058**, (Longitude: -44°56'27.901" , Latitude -21°10'34.670"); 46°42' e 66,78 m até o vértice **2059**, (Longitude: -44°56'26.216" , Latitude -21°10'33.181"); 34°17' e 44,19 m até o vértice **2060**, (Longitude: -44°56'25.353" , Latitude -21°10'31.994"); 10°27' e 40,06 m até o vértice **2061**, (Longitude: -44°56'25.101" , Latitude -21°10'30.713"); 00°42' e 30,51 m até o vértice **2062**, (Longitude: -44°56'25.088" , Latitude -21°10'29.721"); 319°11' e 48,11 m até o vértice **2063**, (Longitude: -44°56'26.178" , Latitude -21°10'28.537"); 335°31' e 33,62 m até o vértice **2064**, (Longitude: -44°56'26.661" , Latitude -21°10'27.542"); 15°13' e 46,25 m até o vértice **2065**, (Longitude: -44°56'26.240" , Latitude -21°10'26.091"); 30°08' e 36,24 m até o vértice **2066**, (Longitude: -44°56'25.609" , Latitude -21°10'25.072"); 81°35' e 37,27 m até o vértice **2067**, (Longitude: -44°56'24.331" , Latitude -21°10'24.895"); 75°17' e 41,31 m até o vértice **2068**, (Longitude: -44°56'22.946" , Latitude -21°10'24.554"); 53°24' e 41,79 m até o vértice **2069**, (Longitude: -44°56'21.783" , Latitude -21°10'23.744"); 26°39' e 23,99 m até o vértice **2070**, (Longitude: -44°56'21.410" , Latitude -21°10'23.047"); 86°21' e 14,05 m até o vértice **2071**, (Longitude: -44°56'20.924" , Latitude -21°10'23.018"); 94°49' e 16,07 m até o vértice **2072**, (Longitude: -44°56'20.369" , Latitude -21°10'23.062"); 56°32' e 28,28 m até o vértice **2073**, (Longitude: -44°56'19.551" , Latitude -21°10'22.555"); 50°47' e 23,16 m até o vértice **2074**, (Longitude: -44°56'18.929" , Latitude -21°10'22.079"); 38°53' e 19,16 m até o vértice **2075**, (Longitude: -44°56'18.512" , Latitude -21°10'21.594"); 48°34' e 36,82 m até o vértice **2076**, (Longitude: -44°56'17.555" , Latitude -21°10'20.802"); 100°26' e 13,23 m até o vértice **2077**, (Longitude: -44°56'17.104" , Latitude -21°10'20.880"); 143°01' e 22,64 m até o vértice **2078**, (Longitude: -44°56'16.632" , Latitude -21°10'21.468"); 133°46' e 3,96 m até o vértice **2079**, (Longitude: -44°56'16.533" , Latitude -21°10'21.557"); 130°16' e 18,22 m até o vértice **2080**, (Longitude: -44°56'16.051" , Latitude -



# Diário Oficial

## Município de Ijaci

**EDIÇÃO nº 099 Sexta - Feira, 14 de Junho de 2024**

21°10'21.940"); 117°15' e 16,32 m até o vértice **2081**, (Longitude: -44°56'15.548" , Latitude - 21°10'22.183"); 89°14' e 14,11 m até o vértice **2082**, (Longitude: -44°56'15.059" , Latitude -21°10'22.177"); 39°58' e 16,21 m até o vértice **2083**, (Longitude: -44°56'14.698" , Latitude -21°10'21.773"); 70°38' e 44,82 m até o vértice **2084**, (Longitude: -44°56'13.232" , Latitude -21°10'21.290"); 55°38' e 17,93 m até o vértice **2085**, (Longitude: -44°56'12.719" , Latitude -21°10'20.961"); 03°48' e 1,29 m até o vértice **2086**, (Longitude: -44°56'12.716" , Latitude -21°10'20.919"); 54°26' e 31,74 m até o vértice **2087**, (Longitude: -44°56'11.821" , Latitude -21°10'20.319"); 35°43' e 52,77 m até o vértice **2088**, (Longitude: -44°56'10.753" , Latitude - 21°10'18.926"); 13°28' e 121,26 m até o vértice **2089**, (Longitude: -44°56'09.773" , Latitude - 21°10'15.092"); 31°44' e 43,37 m até o vértice **2090**, (Longitude: -44°56'08.982" , Latitude -21°10'13.893"); 73°32' e 35,04 m até o vértice **2091**, (Longitude: -44°56'07.817" , Latitude -21°10'13.570"); 89°17' e 52,74 m até o vértice **2092**, (Longitude: -44°56'05.989" , Latitude -21°10'13.549"); 76°02' e 42,09 m até o vértice **2093**, (Longitude: -44°56'04.573" , Latitude -21°10'13.219"); 116°29' e 38,20 m até o vértice **2094**, (Longitude: -44°56'03.388" , Latitude -21°10'13.773"); deste, segue confrontando com **ESTRADA MUNICIPAL** , com os seguintes azimutes e distâncias: 30°43' e 33,99 m até o vértice **2095**, (Longitude: -44°56'02.786" , Latitude -21°10'12.823"); 38°11' e 38,03 m até o vértice **2096**, (Longitude: -44°56'01.971" , Latitude -21°10'11.851"); 44°52' e 31,12 m até o vértice **2097**, (Longitude: -44°56'01.210" , Latitude - 21°10'11.134"); 49°01' e 32,74 m até o vértice **2098**, (Longitude: -44°56'00.353" , Latitude -21°10'10.436"); 55°04' e 44,54 m até o vértice **2099**, (Longitude: -44°55'59.087" , Latitude -21°10'09.607"); 60°10' e 45,09 m até o vértice **2100**, (Longitude: -44°55'57.731" , Latitude -21°10'08.878"); 46°59' e 47,26 m até o vértice **2101**, (Longitude: -44°55'56.533" , Latitude -21°10'07.830"); 354°33' e 62,35 m até o vértice **2102**, (Longitude: -44°55'56.738" , Latitude -21°10'05.812"); 14°08' e 121,79 m até o vértice **2103**, (Longitude: -44°55'55.707" , Latitude -21°10'01.972"); 50°31' e 32,03 m até o vértice **2104**, (Longitude: -44°55'54.850" , Latitude -21°10'01.310"); 24°40' e 93,72 m até o vértice **2105**, (Longitude: -44°55'53.494" , Latitude - 21°09'58.541"); 342°56' e 62,83 m até o vértice **2106**, (Longitude: -44°55'54.133" , Latitude - 21°09'56.588"); 327°39' e 30,36 m até o vértice **2107**, (Longitude: -44°55'54.696" , Latitude - 21°09'55.754"); 320°06' e 57,12 m até o vértice **2108**, (Longitude: -44°55'55.966" , Latitude - 21°09'54.329"); 316°42' e 92,32 m até o vértice **2109**, (Longitude: -44°55'58.160" , Latitude - 21°09'52.144"); 318°30' e 376,27 m até o vértice **2110**, (Longitude: -44°56'06.800" , Latitude - 21°09'42.979"); 310°20' e 12,49 m até o vértice **2111**, (Longitude: -44°56'07.130" , Latitude - 21°09'42.716"); 280°55' e 60,73 m até o vértice **2112**, (Longitude: -44°56'09.197" , Latitude - 21°09'42.342"); 278°58' e 77,66 m até o vértice **2113**, (Longitude: -44°56'11.856" , Latitude - 21°09'41.948"); 280°43' e 84,83 m até o vértice **2114**, (Longitude: -44°56'14.745" , Latitude - 21°09'41.435"); 282°25' e 85,58 m até o vértice **2115**, (Longitude: -44°56'17.642" , Latitude - 21°09'40.836"); 267°29' e 66,13 m até o vértice **2116**, (Longitude: -44°56'19.932" , Latitude - 21°09'40.930"); 277°52' e 62,79 m até o vértice **2117**, (Longitude: -44°56'22.088" , Latitude -





# Diário Oficial

## Município de Ijaci

**EDIÇÃO nº 099 Sexta - Feira, 14 de Junho de 2024**

21°09'40.650"); 344°32' e 43,84 m até o vértice **2118**, (Longitude: -44°56'22.493" , Latitude - 21°09'39.276"); 316°40' e 63,96 m até o vértice **2119**, (Longitude: -44°56'24.014" , Latitude - 21°09'37.763"); 264°55' e 68,21 m até o vértice **2120**, (Longitude: -44°56'26.369" , Latitude - 21°09'37.959"); 232°36' e 43,46 m até o vértice **2121**, (Longitude: -44°56'27.566" , Latitude - 21°09'38.817"); 271°08' e 66,22 m até o vértice **2122**, (Longitude: -44°56'29.861" , Latitude - 21°09'38.774"); 267°34' e 82,93 m até o vértice **2123**, (Longitude: -44°56'32.733" , Latitude - 21°09'38.888"); 324°32' e 23,37 m até o vértice **2124**, (Longitude: -44°56'33.203" , Latitude - 21°09'38.269"); 02°32' e 19,52 m até o vértice **2125**, (Longitude: -44°56'33.173" , Latitude -21°09'37.635"); 47°52' e 52,09 m até o vértice **2126**, (Longitude: -44°56'31.834" , Latitude -21°09'36.499"); 48°24' e 39,19 m até o vértice **2127**, (Longitude: -44°56'30.818" , Latitude -21°09'35.653"); 42°43' e 71,81 m até o vértice **2128**, (Longitude: -44°56'29.129" , Latitude -21°09'33.938"); 23°17' e 45,44 m até o vértice **2129**, (Longitude: -44°56'28.506" , Latitude -21°09'32.581"); 344°00' e 25,24 m até o vértice **2130**, (Longitude: - 44°56'28.747" , Latitude -21°09'31.792"); 341°15' e 73,01 m até o vértice **2131**, (Longitude: -44°56'29.560" , Latitude -21°09'29.544"); 352°41' e 66,70 m até o vértice **2132**, (Longitude: -44°56'29.854" , Latitude - 21°09'27.393"); 336°53' e 41,90 m até o vértice **2133**, (Longitude: -44°56'30.424" , Latitude - 21°09'26.140"); 330°50' e 60,33 m até o vértice **2134**, (Longitude: -44°56'31.443" , Latitude - 21°09'24.427"); 314°17' e 29,38 m até o vértice **2135**, (Longitude: -44°56'32.172" , Latitude - 21°09'23.760"); 303°35' e 44,54 m até o vértice **2136**, (Longitude: -44°56'33.458" , Latitude - 21°09'22.959"); 293°57' e 59,83 m até o vértice **2137**, (Longitude: -44°56'35.353" , Latitude - 21°09'22.169"); 284°56' e 128,58 m até o vértice **2138**, (Longitude: -44°56'39.659" , Latitude - 21°09'21.091"); 259°25' e 22,28 m até o vértice **2139**, (Longitude: -44°56'40.418" , Latitude - 21°09'21.224"); 239°21' e 48,09 m até o vértice **2140**, (Longitude: -44°56'41.852" , Latitude - 21°09'22.021"); 243°36' e 6,99 m até o vértice **2141**, (Longitude: -44°56'42.069" , Latitude -21°09'22.122"); 252°00' e 78,23 m até o vértice **2142**, (Longitude: -44°56'44.648" , Latitude -21°09'22.908"); 248°49' e 7,24 m até o vértice **2143**, (Longitude: -44°56'44.882" , Latitude -21°09'22.993"); 265°53' e 55,04 m até o vértice **2144**, (Longitude: -44°56'46.785" , Latitude -21°09'23.121"); 265°37' e 43,58 m até o vértice **2145**, (Longitude: -44°56'48.291" , Latitude -21°09'23.229"); 269°49' e 31,59 m até o vértice **2146**, (Longitude: - 44°56'49.386" , Latitude -21°09'23.232"); 272°18' e 16,80 m até o vértice **2147**, (Longitude: -44°56'49.968" , Latitude -21°09'23.210"); 326°10' e 14,77 m até o vértice **2148**, (Longitude: -44°56'50.253" , Latitude - 21°09'22.811"); 05°15' e 52,60 m até o vértice **2149**, (Longitude: -44°56'50.086" , Latitude -21°09'21.108"); 01°50' e 47,60 m até o vértice **2150**, (Longitude: -44°56'50.033" , Latitude -21°09'19.561"); 05°23' e 86,78 m até o vértice **2151**, (Longitude: -44°56'49.750" , Latitude -21°09'16.752"); 13°29' e 26,47 m até o vértice **2152**, (Longitude: -44°56'49.536" , Latitude -21°09'15.915"); 30°59' e 33,83 m até o vértice **2153**, (Longitude: -44°56'48.932" , Latitude -21°09'14.972"); 22°34' e 36,90 m até o vértice **2154**, (Longitude: - 44°56'48.441" , Latitude -21°09'13.864"); 22°56' e 32,26 m até o vértice **2155**, (Longitude: -44°56'48.005" ,



# Diário Oficial

## Município de Ijaci

**EDIÇÃO nº 099 Sexta - Feira, 14 de Junho de 2024**

Latitude -21°09'12.898"); 16°56' e 38,13 m até o vértice **2156**, (Longitude: -44°56'47.620" , Latitude -21°09'11.712"); 10°59' e 30,42 m até o vértice **2157**, (Longitude: -44°56'47.419" , Latitude -21°09'10.741"); 02°13' e 42,44 m até o vértice **2158**, (Longitude: -44°56'47.362" , Latitude -21°09'09.362"); 11°12' e 46,47 m até o vértice **2159**, (Longitude: -44°56'47.049" , Latitude -21°09'07.880"); 27°44' e 33,15 m até o vértice **2160**, (Longitude: -44°56'46.514" , Latitude -21°09'06.926"); 12°10' e 30,11 m até o vértice **2161**, (Longitude: -44°56'46.294" , Latitude -21°09'05.969"); 355°36' e 19,22 m até o vértice **2162**, (Longitude: -44°56'46.345" , Latitude -21°09'05.346"); 350°44' e 34,09 m até o vértice **2163**, (Longitude: -44°56'46.535" , Latitude -21°09'04.252"); 346°34' e 41,14 m até o vértice **2164**, (Longitude: -44°56'46.866" , Latitude -21°09'02.951"); 05°59' e 30,99 m até o vértice **2165**, (Longitude: -44°56'46.754" , Latitude -21°09'01.949"); 16°02' e 31,52 m até o vértice **2166**, (Longitude: -44°56'46.452" , Latitude -21°09'00.964"); 10°16' e 40,63 m até o vértice **2167**, (Longitude: -44°56'46.201" , Latitude -21°08'59.664"); 00°36' e 43,31 m até o vértice **2168**, (Longitude: -44°56'46.185" , Latitude -21°08'58.256"); 30°18' e 52,19 m até o vértice **2169**, (Longitude: -44°56'45.272" , Latitude -21°08'56.791"); 26°48' e 31,60 m até o vértice **2170**, (Longitude: -44°56'44.778" , Latitude -21°08'55.874"); 352°29' e 40,89 m até o vértice **2171**, (Longitude: -44°56'44.963" , Latitude -21°08'54.556"); 327°24' e 66,58 m até o vértice **2172**, (Longitude: -44°56'46.206" , Latitude -21°08'52.732"); 349°09' e 51,51 m até o vértice **2173**, (Longitude: -44°56'46.542" , Latitude -21°08'51.087"); 355°48' e 53,72 m até o vértice **2174**, (Longitude: -44°56'46.678" , Latitude -21°08'49.345"); 23°31' e 42,73 m até o vértice **2175**, (Longitude: -44°56'46.087" , Latitude -21°08'48.071"); 26°41' e 38,48 m até o vértice **2176**, (Longitude: -44°56'45.488" , Latitude -21°08'46.953"); 27°28' e 60,60 m até o vértice **2177**, (Longitude: -44°56'44.519" , Latitude -21°08'45.205"); 02°43' e 43,60 m até o vértice **2178**, (Longitude: -44°56'44.447" , Latitude -21°08'43.789"); 01°09' e 65,46 m até o vértice **2179**, (Longitude: -44°56'44.401" , Latitude -21°08'41.661"); 355°21' e 60,54 m até o vértice **2180**, (Longitude: -44°56'44.571" , Latitude -21°08'39.699"); 359°14' e 95,20 m até o vértice **2181**, (Longitude: -44°56'44.615" , Latitude -21°08'36.604"); 31°33' e 52,98 m até o vértice **2182**, (Longitude: -44°56'43.654" , Latitude -21°08'35.136"); 66°36' e 56,71 m até o vértice **2183**, (Longitude: -44°56'41.850" , Latitude -21°08'34.404"); 54°48' e 78,55 m até o vértice **2184**, (Longitude: -44°56'39.625" , Latitude -21°08'32.932"); 52°23' e 42,28 m até o vértice **2185**, (Longitude: -44°56'38.464" , Latitude -21°08'32.093"); 17°12' e 55,12 m até o vértice **2186**, (Longitude: -44°56'37.899" , Latitude -21°08'30.381"); 22°32' e 42,46 m até o vértice **2187**, (Longitude: -44°56'37.335" , Latitude -21°08'29.106"); 35°13' e 44,42 m até o vértice **2188**, (Longitude: -44°56'36.447" , Latitude -21°08'27.926"); 50°36' e 58,25 m até o vértice **2189**, (Longitude: -44°56'34.887" , Latitude -21°08'26.724"); 16°53' e 22,95 m até o vértice **2190**, (Longitude: -44°56'34.656" , Latitude -21°08'26.010"); 26°21' e 23,85 m até o vértice **2191**, (Longitude: -44°56'34.289" , Latitude -21°08'25.315"); 18°07' e 51,13 m até o vértice **2192**, (Longitude: -44°56'33.738" , Latitude -21°08'23.735"); 19°29' e 50,05 m até o vértice **2193**, (Longitude: -44°56'33.159" , Latitude -21°08'22.201"); 04°57' e 54,02 m até o vértice **2194**, (Longitude: -44°56'32.997" , Latitude -21°08'20.451"); 356°04' e 54,69 m até o vértice **2195**,





# Diário Oficial

## Município de Ijaci

**EDIÇÃO nº 099 Sexta - Feira, 14 de Junho de 2024**

(Longitude: -44°56'33.127" , Latitude -21°08'18.677"); 342°33' e 52,35 m até o vértice **2196**, (Longitude: -44°56'33.671" , Latitude -21°08'17.053"); 332°52' e 40,43 m até o vértice **2197**, (Longitude: -44°56'34.310" , Latitude -21°08'15.883"); 328°01' e 47,02 m até o vértice **2198**, (Longitude: -44°56'35.173" , Latitude -21°08'14.586"); 330°52' e 47,25 m até o vértice **2199**, (Longitude: -44°56'35.970" , Latitude -21°08'13.244"); 302°34' e 50,44 m até o vértice **2200**, (Longitude: -44°56'37.443" , Latitude -21°08'12.361"); 304°33' e 60,02 m até o vértice **2201**, (Longitude: -44°56'39.156" , Latitude -21°08'11.254"); 306°20' e 65,09 m até o vértice **2202**, (Longitude: -44°56'40.973" , Latitude -21°08'10.000"); 309°57' e 76,61 m até o vértice **2203**, (Longitude: -44°56'43.008" , Latitude -21°08'08.400"); 301°34' e 70,20 m até o vértice **2204**, (Longitude: -44°56'45.081" , Latitude -21°08'07.205"); 308°05' e 82,35 m até o vértice **2205**, (Longitude: -44°56'47.327" , Latitude -21°08'05.553"); 304°12' e 38,45 m até o vértice **2206**, (Longitude: -44°56'48.429" , Latitude -21°08'04.850"); 33°56' e 12,20 m até o vértice **2207**, (Longitude: -44°56'48.193" , Latitude -21°08'04.521"); 59°14' e 14,91 m até o vértice **2208**, (Longitude: -44°56'47.749" , Latitude -21°08'04.273"); 34°16' e 27,92 m até o vértice **2209**, (Longitude: -44°56'47.204" , Latitude -21°08'03.523"); 55°14' e 32,10 m até o vértice **2210**, (Longitude: -44°56'46.290" , Latitude -21°08'02.928"); 18°38' e 21,49 m até o vértice **2211**, (Longitude: -44°56'46.052" , Latitude -21°08'02.266"); 15°41' e 25,49 m até o vértice **2212**, (Longitude: -44°56'45.813" , Latitude -21°08'01.468"); 06°01' e 64,26 m até o vértice **2213**, (Longitude: -44°56'45.579" , Latitude -21°07'59.390"); 12°54' e 52,98 m até o vértice **2214**, (Longitude: -44°56'45.169" , Latitude -21°07'57.711"); 333°40' e 26,15 m até o vértice **2215**, (Longitude: -44°56'45.571" , Latitude -21°07'56.949"); 293°29' e 20,99 m até o vértice **2216**, (Longitude: -44°56'46.238" , Latitude -21°07'56.677"); 301°15' e 30,58 m até o vértice **2217**, (Longitude: -44°56'47.144" , Latitude -21°07'56.161"); 312°40' e 14,84 m até o vértice **2218**, (Longitude: -44°56'47.522" , Latitude -21°07'55.834"); 16°46' e 13,49 m até o vértice **2219**, (Longitude: -44°56'47.387" , Latitude -21°07'55.414"); 16°45' e 20,91 m até o vértice **2220**, (Longitude: -44°56'47.178" , Latitude -21°07'54.763"); 261°01' e 10,84 m até o vértice **2221**, (Longitude: -44°56'47.549" , Latitude -21°07'54.818"); 261°00' e 20,68 m até o vértice **2222**, (Longitude: -44°56'48.257" , Latitude -21°07'54.923"); 281°17' e 19,95 m até o vértice **2223**, (Longitude: -44°56'48.935" , Latitude -21°07'54.796"); 15°03' e 8,44 m até o vértice **2224**, (Longitude: -44°56'48.859" , Latitude -21°07'54.531"); 77°16' e 35,47 m até o vértice **2225**, (Longitude: -44°56'47.660" , Latitude -21°07'54.277"); 60°36' e 33,15 m até o vértice **2226**, (Longitude: -44°56'46.659" , Latitude -21°07'53.748"); 69°58' e 30,90 m até o vértice **2227**, (Longitude: -44°56'45.653" , Latitude -21°07'53.404"); 35°30' e 27,43 m até o vértice **2228**, (Longitude: -44°56'45.101" , Latitude -21°07'52.678"); 03°58' e 39,06 m até o vértice **2229**, (Longitude: -44°56'45.007" , Latitude -21°07'51.411"); 19°17' e 19,48 m até o vértice **2230**, (Longitude: -44°56'44.784" , Latitude -21°07'50.813"); 90°58' e 18,18 m até o vértice **2231**, (Longitude: -44°56'44.154" , Latitude -21°07'50.823"); 95°51' e 19,26 m até o vértice **2232**, (Longitude: -44°56'43.490" , Latitude -21°07'50.887"); 144°59' e 18,51 m até o vértice **2233**, (Longitude: -44°56'43.122"



# Diário Oficial

## Município de Ijaci

**EDIÇÃO nº 099 Sexta - Feira, 14 de Junho de 2024**

, Latitude -21°07'51.380"); 145°00' e 34,31 m até o vértice **2234**, (Longitude: -44°56'42.440" , Latitude -21°07'52.294"); 129°03' e 13,86 m até o vértice **2235**, (Longitude: -44°56'42.067" , Latitude -21°07'52.578"); 128°58' e 39,75 m até o vértice **2236**, (Longitude: -44°56'40.996" , Latitude -21°07'53.391"); 134°49' e 35,07 m até o vértice **2237**, (Longitude: -44°56'40.134" , Latitude -21°07'54.195"); 67°31' e 17,46 m até o vértice **2238**, (Longitude: -44°56'39.575" , Latitude -21°07'53.978"); 85°32' e 13,84 m até o vértice **2239**, (Longitude: -44°56'39.097" , Latitude -21°07'53.943"); 24°47' e 22,16 m até o vértice **2240**, (Longitude: -44°56'38.775" , Latitude -21°07'53.289"); 37°20' e 29,63 m até o vértice **2241**, (Longitude: -44°56'38.152" , Latitude -21°07'52.523"); 18°14' e 44,72 m até o vértice **2242**, (Longitude: -44°56'37.667" , Latitude -21°07'51.142"); 14°31' e 40,16 m até o vértice **2243**, (Longitude: -44°56'37.318" , Latitude -21°07'49.878"); 36°25' e 32,41 m até o vértice **2244**, (Longitude: -44°56'36.651" , Latitude -21°07'49.030"); 66°34' e 28,55 m até o vértice **2245**, (Longitude: -44°56'35.743" , Latitude -21°07'48.661"); 39°31' e 36,96 m até o vértice **2246**, (Longitude: -44°56'34.928" , Latitude -21°07'47.734"); 64°18' e 33,56 m até o vértice **2247**, (Longitude: -44°56'33.880" , Latitude -21°07'47.261"); 144°35' e 48,71 m até o vértice **2248**, (Longitude: -44°56'32.902" , Latitude -21°07'48.552"); 132°58' e 43,54 m até o vértice **2249**, (Longitude: -44°56'31.798" , Latitude -21°07'49.517"); 125°27' e 35,32 m até o vértice **2250**, (Longitude: -44°56'30.801" , Latitude -21°07'50.183"); 131°36' e 49,13 m até o vértice **2251**, (Longitude: -44°56'29.528" , Latitude -21°07'51.244"); 128°12' e 54,54 m até o vértice **2252**, (Longitude: -44°56'28.043" , Latitude -21°07'52.341"); 141°55' e 29,11 m até o vértice **2253**, (Longitude: -44°56'27.421" , Latitude -21°07'53.086"); 166°54' e 66,75 m até o vértice **2254**, (Longitude: -44°56'26.897" , Latitude -21°07'55.200"); 155°06' e 24,75 m até o vértice **2255**, (Longitude: -44°56'26.536" , Latitude -21°07'55.930"); 108°03' e 28,07 m até o vértice **2256**, (Longitude: -44°56'25.611" , Latitude -21°07'56.213"); 108°11' e 20,20 m até o vértice **2257**, (Longitude: -44°56'24.946" , Latitude -21°07'56.418"); 89°32' e 22,80 m até o vértice **2258**, (Longitude: -44°56'24.156" , Latitude -21°07'56.412"); 92°27' e 31,45 m até o vértice **2259**, (Longitude: -44°56'23.067" , Latitude -21°07'56.456"); 96°39' e 34,51 m até o vértice **2260**, (Longitude: -44°56'21.879" , Latitude -21°07'56.586"); 106°10' e 27,61 m até o vértice **2261**, (Longitude: -44°56'20.960" , Latitude -21°07'56.836"); 113°55' e 23,58 m até o vértice **2262**, (Longitude: -44°56'20.213" , Latitude -21°07'57.147"); 91°07' e 43,93 m até o vértice **2263**, (Longitude: -44°56'18.691" , Latitude -21°07'57.175"); 115°43' e 34,15 m até o vértice **2264**, (Longitude: -44°56'17.625" , Latitude -21°07'57.657"); 95°59' e 34,18 m até o vértice **2265**, (Longitude: -44°56'16.447" , Latitude -21°07'57.773"); 95°15' e 33,90 m até o vértice **2266**, (Longitude: -44°56'15.277" , Latitude -21°07'57.874"); 104°26' e 28,13 m até o vértice **2267**, (Longitude: -44°56'14.333" , Latitude -21°07'58.102"); 92°15' e 32,83 m até o vértice **2268**, (Longitude: -44°56'13.196" , Latitude -21°07'58.144"); 89°20' e 31,97 m até o vértice **2269**, (Longitude: -44°56'12.088" , Latitude -21°07'58.132"); 99°07' e 32,79 m até o vértice **2270**, (Longitude: -44°56'10.966" , Latitude -21°07'58.301"); 64°19' e 48,21 m até o vértice **2271**, (Longitude: -44°56'09.460" , Latitude -21°07'57.622"); 56°43' e 51,12 m até o vértice **2272**, (Longitude: -44°56'07.979" ,





# Diário Oficial

## Município de Ijaci

**EDIÇÃO nº 099 Sexta - Feira, 14 de Junho de 2024**

Latitude -21°07'56.710"); 58°12' e 25,63 m até o vértice **2273**, (Longitude: -44°56'07.224" , Latitude -21°07'56.271"); 56°18' e 57,88 m até o vértice **2274**, (Longitude: -44°56'05.555" , Latitude -21°07'55.227"); 48°51' e 60,73 m até o vértice **2275**, (Longitude: -44°56'03.970" , Latitude -21°07'53.928"); 67°06' e 46,80 m até o vértice **2276**, (Longitude: -44°56'02.476" , Latitude -21°07'53.336"); 60°40' e 19,03 m até o vértice **2277**, (Longitude: -44°56'01.901" , Latitude -21°07'53.033"); 60°43' e 19,12 m até o vértice **2278**, (Longitude: -44°56'01.323" , Latitude -21°07'52.729"); 49°08' e 10,72 m até o vértice **2279**, (Longitude: -44°56'01.042" , Latitude -21°07'52.501"); 56°02' e 12,94 m até o vértice **2280**, (Longitude: -44°56'00.670" , Latitude -21°07'52.266"); 23°31' e 16,84 m até o vértice **2281**, (Longitude: -44°56'00.437" , Latitude -21°07'51.764"); 20°10' e 18,32 m até o vértice **2282**, (Longitude: -44°56'00.218" , Latitude -21°07'51.205"); 24°39' e 21,79 m até o vértice **2283**, (Longitude: -44°55'59.903" , Latitude -21°07'50.561"); 29°52' e 18,83 m até o vértice **2284**, (Longitude: -44°55'59.578" , Latitude -21°07'50.030"); 45°24' e 23,18 m até o vértice **2285**, (Longitude: -44°55'59.006" , Latitude -21°07'49.501"); 64°04' e 23,36 m até o vértice **2286**, (Longitude: -44°55'58.278" , Latitude -21°07'49.169"); 54°19' e 23,84 m até o vértice **2287**, (Longitude: -44°55'57.607" , Latitude -21°07'48.717"); 69°03' e 24,53 m até o vértice **2288**, (Longitude: -44°55'56.813" , Latitude -21°07'48.432"); 65°24' e 24,91 m até o vértice **2289**, (Longitude: -44°55'56.028" , Latitude -21°07'48.095"); 51°16' e 39,24 m até o vértice **2290**, (Longitude: -44°55'54.967" , Latitude -21°07'47.297"); 47°58' e 37,95 m até o vértice **2291**, (Longitude: -44°55'53.990" , Latitude -21°07'46.471"); 47°31' e 52,97 m até o vértice **1**, ponto inicial da descrição deste perímetro.

Todas as coordenadas aqui descritas estão georreferenciadas ao Sistema Geodésico Brasileiro e encontram-se representadas no Sistema U T M, referenciadas ao **Meridiano Central nº 45°00'**, fuso -23, tendo como datum o SIRGAS2000. Todos os azimutes e distâncias, área e perímetro foram calculados no plano de projeção U T M.

#### Observações:

A planta anexa é parte integrante deste memorial descritivo.



# Diário Oficial

## Município de Ijaci

**EDIÇÃO nº 099 Sexta - Feira, 14 de Junho de 2024**

### MEMORIAL DESCRITIVO GLEBA 2 – PERIMETRO URBANO BARREIRO

Proprietário: Município de Ijaci

Endereço: Praça Prefeito Elias Antônio Filho

Local: Ijaci UF: MG

Área: 466.305 ha

Perímetro: 19.441m

Inicia-se a descrição deste perímetro no vértice **1**, de coordenadas (Longitude: -44°57'51,272" , Latitude -21°07'22,397"); deste, segue confrontando com , com os seguintes azimutes e distâncias: 107°15' e 58,26 m até o vértice **2**, (Longitude: -44°57'49,344" , Latitude -21°07'22,959"); 165°07' e 125,40 m até o vértice **3**, (Longitude: -44°57'48,229" , Latitude -21°07'26,900"); 169°15' e 5,26 m até o vértice **4**, (Longitude: -44°57'48,195" , Latitude -21°07'27,068"); 167°54' e 123,67 m até o vértice **5**, (Longitude: -44°57'47,297" , Latitude -21°07'31,000"); 140°13' e 53,58 m até o vértice **6**, (Longitude: -44°57'46,109" , Latitude -21°07'32,339"); 142°57' e 65,30 m até o vértice **7**, (Longitude: -44°57'44,746" , Latitude -21°07'34,034"); 133°44' e 69,30 m até o vértice **8**, (Longitude: -44°57'43,011" , Latitude -21°07'35,592"); 105°51' e 53,58 m até o vértice **9**, (Longitude: -44°57'41,225" , Latitude -21°07'36,068"); 120°50' e 61,26 m até o vértice **10**, (Longitude: -44°57'39,402" , Latitude -21°07'37,089"); 119°44' e 118,94 m até o vértice **11**, (Longitude: -44°57'35,823" , Latitude -21°07'39,007"); 104°45' e 51,56 m até o vértice **12**, (Longitude: -44°57'34,095" , Latitude -21°07'39,434"); 72°15' e 3,94 m até o vértice **13**, (Longitude: -44°57'33,965" , Latitude -21°07'39,395"); 83°07' e 51,33 m até o vértice **14**, (Longitude: -44°57'32,199" , Latitude -21°07'39,195"); 85°42' e 27,52 m até o vértice **15**, (Longitude: -44°57'31,248" , Latitude -21°07'39,128"); 111°40' e 56,05 m até o vértice **16**, (Longitude: -44°57'29,443" , Latitude -21°07'39,801"); 126°18' e 51,78 m até o vértice **17**, (Longitude: -44°57'27,997" , Latitude -21°07'40,798"); 112°22' e 31,67 m até o vértice **18**, (Longitude: -44°57'26,982" , Latitude -21°07'41,190"); 178°10' e 49,94 m até o vértice **19**, (Longitude: -44°57'26,927" , Latitude -21°07'42,813"); 223°20' e 66,18 m até o vértice **20**, (Longitude: -44°57'28,501" , Latitude -21°07'44,378"); 207°30' e 65,16 m até o vértice **21**, (Longitude: -44°57'29,544" , Latitude -21°07'46,257"); 208°06' e 80,65 m até o vértice **22**, (Longitude: -44°57'30,861" , Latitude -21°07'48,570"); 201°34' e 40,02 m até o vértice **23**, (Longitude: -44°57'31,371" , Latitude -21°07'49,780"); 229°48' e 38,22 m até o vértice **24**, (Longitude: -44°57'32,383" , Latitude -21°07'50,582"); 169°09' e 35,10 m até o vértice **25**, (Longitude: -44°57'32,154" , Latitude -21°07'51,703"); 174°20' e 56,83 m até o vértice **26**, (Longitude: -44°57'31,960" , Latitude -21°07'53,542"); 111°28' e 35,63 m até o vértice **27**, (Longitude: -44°57'30,811" , Latitude -21°07'53,966"); 143°05' e 20,23 m até o vértice **28**, (Longitude: -44°57'30,390" , Latitude -21°07'54,492"); 119°11' e 10,28 m até o vértice **29**, (Longitude: -44°57'30,079" , Latitude -21°07'54,655"); 99°54' e 5,19 m até o vértice **30**, (Longitude: -44°57'29,902" , Latitude -21°07'54,684"); 150°14' e 30,82 m





# Diário Oficial

## Município de Ijaci

**EDIÇÃO nº 099 Sexta - Feira, 14 de Junho de 2024**

até o vértice 31, (Longitude: -44°57'29,372" , Latitude -21°07'55,554"); 136°23' e 5,61 m até o vértice 32, (Longitude: -44°57'29,238" , Latitude -21°07'55,686"); 205°50' e 45,75 m até o vértice 33, (Longitude: -44°57'29,929" , Latitude -21°07'57,025"); 170°32' e 201,85 m até o vértice 34, (Longitude: -44°57'28,780" , Latitude -21°08'03,499"); 183°24' e 128,78 m até o vértice 35, (Longitude: -44°57'29,045" , Latitude -21°08'07,679"); 186°29' e 106,58 m até o vértice 36, (Longitude: -44°57'29,463" , Latitude -21°08'11,122"); 197°52' e 98,53 m até o vértice 37, (Longitude: -44°57'30,511" , Latitude -21°08'14,171"); 183°05' e 112,08 m até o vértice 38, (Longitude: -44°57'30,720" , Latitude -21°08'17,810"); 178°28' e 114,97 m até o vértice 39, (Longitude: -44°57'30,614" , Latitude -21°08'21,547"); 268°11' e 96,82 m até o vértice 40, (Longitude: -44°57'33,968" , Latitude -21°08'21,646"); 269°58' e 60,51 m até o vértice 41, (Longitude: -44°57'36,065" , Latitude -21°08'21,647"); 304°41' e 143,48 m até o vértice 42, (Longitude: -44°57'40,154" , Latitude -21°08'18,992"); 293°10' e 138,20 m até o vértice 43, (Longitude: -44°57'44,557" , Latitude -21°08'17,223"); 355°12' e 109,25 m até o vértice 44, (Longitude: -44°57'44,873" , Latitude -21°08'13,683"); 00°00' e 57,48 m até o vértice 45, (Longitude: -44°57'44,873" , Latitude -21°08'11,814"); 348°05' e 117,46 m até o vértice 46, (Longitude: -44°57'45,713" , Latitude -21°08'08,077"); 20°12' e 61,25 m até o vértice 47, (Longitude: -44°57'44,980" , Latitude -21°08'06,208"); 269°59' e 54,42 m até o vértice 48, (Longitude: -44°57'46,866" , Latitude -21°08'06,208"); 224°59' e 47,06 m até o vértice 49, (Longitude: -44°57'48,019" , Latitude -21°08'07,290"); 312°41' e 53,51 m até o vértice 50, (Longitude: -44°57'49,382" , Latitude -21°08'06,110"); 314°22' e 29,59 m até o vértice 51, (Longitude: -44°57'50,115" , Latitude -21°08'05,437"); 201°41' e 33,10 m até o vértice 52, (Longitude: -44°57'50,539" , Latitude -21°08'06,437"); 218°06' e 32,87 m até o vértice 53, (Longitude: -44°57'51,242" , Latitude -21°08'07,278"); 206°38' e 40,91 m até o vértice 54, (Longitude: -44°57'51,878" , Latitude -21°08'08,467"); 177°24' e 30,66 m até o vértice 55, (Longitude: -44°57'51,830" , Latitude -21°08'09,463"); 176°10' e 30,33 m até o vértice 56, (Longitude: -44°57'51,760" , Latitude -21°08'10,447"); 172°11' e 32,07 m até o vértice 57, (Longitude: -44°57'51,609" , Latitude -21°08'11,480"); 184°52' e 37,69 m até o vértice 58, (Longitude: -44°57'51,720" , Latitude -21°08'12,701"); 182°41' e 29,46 m até o vértice 59, (Longitude: -44°57'51,768" , Latitude -21°08'13,658"); 174°06' e 33,70 m até o vértice 60, (Longitude: -44°57'51,648" , Latitude -21°08'14,748"); 168°38' e 31,81 m até o vértice 61, (Longitude: -44°57'51,431" , Latitude -21°08'15,762"); 179°17' e 30,02 m até o vértice 62, (Longitude: -44°57'51,418" , Latitude -21°08'16,738"); 191°45' e 45,30 m até o vértice 63, (Longitude: -44°57'51,738" , Latitude -21°08'18,180"); 204°43' e 42,90 m até o vértice 64, (Longitude: -44°57'52,360" , Latitude -21°08'19,447"); 214°05' e 25,48 m até o vértice 65, (Longitude: -44°57'52,855" , Latitude -21°08'20,133"); 206°56' e 26,81 m até o vértice 66, (Longitude: -44°57'53,276" , Latitude -21°08'20,910"); 256°45' e 23,51 m até o vértice 67, (Longitude: -44°57'54,069" , Latitude -21°08'21,085"); 255°53' e 51,20 m até o vértice 68, (Longitude: -44°57'55,790" , Latitude -21°08'21,491"); 237°50' e 41,31 m até o vértice 69, (Longitude: -44°57'57,002" , Latitude -21°08'22,206"); 224°54' e 29,31 m até o vértice 70, (Longitude: -44°57'57,719" , Latitude -21°08'22,881"); 255°49' e 37,91 m até o vértice 71, (Longitude: -44°57'58,993" , Latitude -21°08'23,183");



# Diário Oficial

## Município de Ijaci

**EDIÇÃO nº 099 Sexta - Feira, 14 de Junho de 2024**

299°14' e 31,61 m até o vértice **72**, (Longitude: -44°57'59,949" , Latitude -21°08'22,681"); 317°00' e 53,82 m até o vértice **73**, (Longitude: -44°58'01,221" , Latitude -21°08'21,401"); 311°50' e 37,53 m até o vértice **74**, (Longitude: -44°58'02,190" , Latitude -21°08'20,587"); 255°34' e 18,77 m até o vértice **75**, (Longitude: -44°58'02,820" , Latitude -21°08'20,739"); 255°03' e 41,75 m até o vértice **76**, (Longitude: -44°58'04,218" , Latitude -21°08'21,089"); 261°42' e 54,38 m até o vértice **77**, (Longitude: -44°58'06,083" , Latitude -21°08'21,344"); 252°47' e 51,65 m até o vértice **78**, (Longitude: -44°58'07,793" , Latitude -21°08'21,841"); 197°48' e 16,31 m até o vértice **79**, (Longitude: -44°58'07,966" , Latitude -21°08'22,346"); 167°55' e 23,02 m até o vértice **80**, (Longitude: -44°58'07,799" , Latitude -21°08'23,078"); 171°44' e 17,90 m até o vértice **81**, (Longitude: -44°58'07,710" , Latitude -21°08'23,654"); 187°04' e 41,96 m até o vértice **82**, (Longitude: -44°58'07,889" , Latitude -21°08'25,008"); 194°24' e 81,36 m até o vértice **83**, (Longitude: -44°58'08,591" , Latitude -21°08'27,570"); 191°06' e 49,24 m até o vértice **84**, (Longitude: -44°58'08,920" , Latitude -21°08'29,141"); 211°59' e 39,92 m até o vértice **85**, (Longitude: -44°58'09,653" , Latitude -21°08'30,242"); 208°12' e 26,07 m até o vértice **86**, (Longitude: -44°58'10,080" , Latitude -21°08'30,989"); 206°46' e 37,34 m até o vértice **87**, (Longitude: -44°58'10,663" , Latitude -21°08'32,073"); 227°27' e 19,42 m até o vértice **88**, (Longitude: -44°58'11,159" , Latitude -21°08'32,500"); 270°39' e 26,52 m até o vértice **89**, (Longitude: -44°58'12,078" , Latitude -21°08'32,490"); 274°05' e 34,42 m até o vértice **90**, (Longitude: -44°58'13,268" , Latitude -21°08'32,410"); 261°42' e 16,21 m até o vértice **91**, (Longitude: -44°58'13,824" , Latitude -21°08'32,486"); 237°28' e 42,09 m até o vértice **92**, (Longitude: -44°58'15,054" , Latitude -21°08'33,222"); 214°32' e 32,97 m até o vértice **93**, (Longitude: -44°58'15,702" , Latitude -21°08'34,105"); 200°39' e 25,60 m até o vértice **94**, (Longitude: -44°58'16,015" , Latitude -21°08'34,884"); 211°08' e 27,28 m até o vértice **95**, (Longitude: -44°58'16,504" , Latitude -21°08'35,643"); 247°16' e 15,92 m até o vértice **96**, (Longitude: -44°58'17,013" , Latitude -21°08'35,843"); 231°14' e 38,96 m até o vértice **97**, (Longitude: -44°58'18,066" , Latitude -21°08'36,636"); 208°52' e 36,56 m até o vértice **98**, (Longitude: -44°58'18,678" , Latitude -21°08'37,677"); 229°40' e 60,44 m até o vértice **99**, (Longitude: -44°58'20,275" , Latitude -21°08'38,949"); 225°51' e 26,90 m até o vértice **100**, (Longitude: -44°58'20,944" , Latitude -21°08'39,558"); 207°47' e 70,47 m até o vértice **101**, (Longitude: -44°58'22,083" , Latitude -21°08'41,585"); 241°21' e 41,13 m até o vértice **102**, (Longitude: -44°58'23,334" , Latitude -21°08'42,226"); 241°37' e 65,03 m até o vértice **103**, (Longitude: -44°58'25,317" , Latitude -21°08'43,231"); 202°29' e 52,79 m até o vértice **104**, (Longitude: -44°58'26,017" , Latitude -21°08'44,817"); 188°11' e 79,92 m até o vértice **105**, (Longitude: -44°58'26,412" , Latitude -21°08'47,389"); 168°26' e 55,31 m até o vértice **106**, (Longitude: -44°58'26,028" , Latitude -21°08'49,151"); 153°16' e 2,82 m até o vértice **107**, (Longitude: -44°58'25,984" , Latitude -21°08'49,233"); 158°33' e 38,92 m até o vértice **108**, (Longitude: -44°58'25,491" , Latitude -21°08'50,411"); 213°29' e 94,37 m até o vértice **109**, (Longitude: -44°58'27,296" , Latitude -21°08'52,970"); 215°48' e 97,97 m até o vértice **110**, (Longitude: -44°58'29,283" , Latitude -21°08'55,553"); 217°47' e 39,31 m até o vértice **111**, (Longitude: -44°58'30,118" , Latitude -21°08'56,563"); 224°42' e 28,13 m até o vértice **112**, (Longitude: -44°58'30,804" , Latitude -





# Diário Oficial

## Município de Ijaci

**EDIÇÃO nº 099 Sexta - Feira, 14 de Junho de 2024**

21°08'57,213"); 234°01' e 20,21 m até o vértice **113**, (Longitude: -44°58'31,371" , Latitude -21°08'57,599"); 217°52' e 81,50 m até o vértice **114**, (Longitude: -44°58'33,105" , Latitude -21°08'59,691"); 217°18' e 20,18 m até o vértice **115**, (Longitude: -44°58'33,529" , Latitude -21°09'00,213"); 190°29' e 30,59 m até o vértice **116**, (Longitude: -44°58'33,722" , Latitude -21°09'01,191"); 188°18' e 39,35 m até o vértice **117**, (Longitude: -44°58'33,919" , Latitude -21°09'02,457"); 211°43' e 31,60 m até o vértice **118**, (Longitude: -44°58'34,495" , Latitude -21°09'03,331"); 241°45' e 28,40 m até o vértice **119**, (Longitude: -44°58'35,362" , Latitude -21°09'03,768"); 248°32' e 39,43 m até o vértice **120**, (Longitude: -44°58'36,634" , Latitude -21°09'04,237"); 266°39' e 31,07 m até o vértice **121**, (Longitude: -44°58'37,709" , Latitude -21°09'04,296"); 255°45' e 28,87 m até o vértice **122**, (Longitude: -44°58'38,679" , Latitude -21°09'04,527"); 257°06' e 71,30 m até o vértice **123**, (Longitude: -44°58'41,088" , Latitude -21°09'05,044"); 299°35' e 101,29 m até o vértice **124**, (Longitude: -44°58'44,141" , Latitude -21°09'03,418"); 290°55' e 133,41 m até o vértice **125**, (Longitude: -44°58'48,460" , Latitude -21°09'01,869"); 296°03' e 13,94 m até o vértice **126**, (Longitude: -44°58'48,894" , Latitude -21°09'01,670"); 276°13' e 21,83 m até o vértice **127**, (Longitude: -44°58'49,646" , Latitude -21°09'01,593"); 286°13' e 35,46 m até o vértice **128**, (Longitude: -44°58'50,826" , Latitude -21°09'01,271"); 269°20' e 48,53 m até o vértice **129**, (Longitude: -44°58'52,508" , Latitude -21°09'01,289"); 266°45' e 37,51 m até o vértice **130**, (Longitude: -44°58'53,806" , Latitude -21°09'01,358"); 274°26' e 69,51 m até o vértice **131**, (Longitude: -44°58'56,208" , Latitude -21°09'01,183"); 276°49' e 56,40 m até o vértice **132**, (Longitude: -44°58'58,149" , Latitude -21°09'00,965"); 283°20' e 28,41 m até o vértice **133**, (Longitude: -44°58'59,107" , Latitude -21°09'00,752"); 275°51' e 31,32 m até o vértice **134**, (Longitude: -44°59'00,187" , Latitude -21°09'00,648"); 254°10' e 20,30 m até o vértice **135**, (Longitude: -44°59'00,864" , Latitude -21°09'00,828"); 311°02' e 27,12 m até o vértice **136**, (Longitude: -44°59'01,573" , Latitude -21°09'00,249"); 297°54' e 26,61 m até o vértice **137**, (Longitude: -44°59'02,388" , Latitude -21°08'59,844"); 297°12' e 62,64 m até o vértice **138**, (Longitude: -44°59'04,319" , Latitude -21°08'58,913"); 304°34' e 29,26 m até o vértice **139**, (Longitude: -44°59'05,154" , Latitude -21°08'58,373"); 312°18' e 57,66 m até o vértice **140**, (Longitude: -44°59'06,632" , Latitude -21°08'57,111"); 293°32' e 22,56 m até o vértice **141**, (Longitude: -44°59'07,349" , Latitude -21°08'56,818"); 279°25' e 23,66 m até o vértice **142**, (Longitude: -44°59'08,158" , Latitude -21°08'56,692"); 294°01' e 33,55 m até o vértice **143**, (Longitude: -44°59'09,220" , Latitude -21°08'56,248"); 307°56' e 17,86 m até o vértice **144**, (Longitude: -44°59'09,708" , Latitude -21°08'55,891"); 273°21' e 17,80 m até o vértice **145**, (Longitude: -44°59'10,324" , Latitude -21°08'55,857"); 237°31' e 11,11 m até o vértice **146**, (Longitude: -44°59'10,649" , Latitude -21°08'56,051"); 229°14' e 27,23 m até o vértice **147**, (Longitude: -44°59'11,364" , Latitude -21°08'56,629"); 233°22' e 22,22 m até o vértice **148**, (Longitude: -44°59'11,982" , Latitude -21°08'57,060"); 254°45' e 19,53 m até o vértice **149**, (Longitude: -44°59'12,635" , Latitude -21°08'57,227"); 250°09' e 16,13 m até o vértice **150**, (Longitude: -44°59'13,161" , Latitude -21°08'57,405"); 278°55' e 42,41 m até o vértice **151**, (Longitude: -44°59'14,613" , Latitude -21°08'57,191"); 261°07' e 15,16 m até o vértice **152**, (Longitude: -44°59'15,132" , Latitude -21°08'57,267"); 231°28' e 17,33 m até o vértice **153**, (Longitude:



# Diário Oficial

## Município de Ijaci

**EDIÇÃO nº 099 Sexta - Feira, 14 de Junho de 2024**

-44°59'15,602" , Latitude -21°08'57,618"); 213°17' e 13,25 m até o vértice **154**, (Longitude: -44°59'15,854" , Latitude -21°08'57,978"); 209°18' e 12,73 m até o vértice **155**, (Longitude: -44°59'16,070" , Latitude -21°08'58,339"); 273°16' e 9,13 m até o vértice **156**, (Longitude: -44°59'16,386" , Latitude -21°08'58,322"); 311°54' e 19,38 m até o vértice **157**, (Longitude: -44°59'16,886" , Latitude -21°08'57,901"); 330°27' e 27,79 m até o vértice **158**, (Longitude: -44°59'17,361" , Latitude -21°08'57,115"); 342°03' e 28,58 m até o vértice **159**, (Longitude: -44°59'17,666" , Latitude -21°08'56,231"); 329°21' e 29,78 m até o vértice **160**, (Longitude: -44°59'18,192" , Latitude -21°08'55,398"); 304°14' e 24,22 m até o vértice **161**, (Longitude: -44°59'18,886" , Latitude -21°08'54,955"); 05°27' e 10,91 m até o vértice **162**, (Longitude: -44°59'18,850" , Latitude -21°08'54,602"); 42°39' e 9,54 m até o vértice **163**, (Longitude: -44°59'18,626" , Latitude -21°08'54,374"); 55°32' e 16,31 m até o vértice **164**, (Longitude: -44°59'18,160" , Latitude -21°08'54,074"); 42°04' e 44,21 m até o vértice **165**, (Longitude: -44°59'17,133" , Latitude -21°08'53,007"); 23°20' e 101,59 m até o vértice **166**, (Longitude: -44°59'15,738" , Latitude -21°08'49,974"); 01°09' e 18,64 m até o vértice **167**, (Longitude: -44°59'15,725" , Latitude -21°08'49,368"); 350°41' e 34,81 m até o vértice **168**, (Longitude: -44°59'15,920" , Latitude -21°08'48,251"); 327°19' e 14,91 m até o vértice **169**, (Longitude: -44°59'16,199" , Latitude -21°08'47,843"); 320°44' e 25,58 m até o vértice **170**, (Longitude: -44°59'16,760" , Latitude -21°08'47,199"); 31°09' e 12,94 m até o vértice **171**, (Longitude: -44°59'16,528" , Latitude -21°08'46,839"); 23°35' e 31,51 m até o vértice **172**, (Longitude: -44°59'16,091" , Latitude -21°08'45,900"); 21°31' e 46,62 m até o vértice **173**, (Longitude: -44°59'15,498" , Latitude -21°08'44,490"); 341°38' e 31,33 m até o vértice **174**, (Longitude: -44°59'15,840" , Latitude -21°08'43,523"); 268°43' e 15,15 m até o vértice **175**, (Longitude: -44°59'16,365" , Latitude -21°08'43,534"); 282°33' e 28,29 m até o vértice **176**, (Longitude: -44°59'17,322" , Latitude -21°08'43,334"); 263°37' e 46,48 m até o vértice **177**, (Longitude: -44°59'18,923" , Latitude -21°08'43,502"); 272°10' e 59,31 m até o vértice **178**, (Longitude: -44°59'20,977" , Latitude -21°08'43,429"); 320°53' e 31,24 m até o vértice **179**, (Longitude: -44°59'21,660" , Latitude -21°08'42,641"); 322°47' e 21,47 m até o vértice **180**, (Longitude: -44°59'22,110" , Latitude -21°08'42,085"); 343°56' e 39,11 m até o vértice **181**, (Longitude: -44°59'22,485" , Latitude -21°08'40,863"); 307°57' e 13,65 m até o vértice **182**, (Longitude: -44°59'22,858" , Latitude -21°08'40,590"); 316°59' e 15,27 m até o vértice **183**, (Longitude: -44°59'23,219" , Latitude -21°08'40,227"); 276°35' e 19,84 m até o vértice **184**, (Longitude: -44°59'23,902" , Latitude -21°08'40,153"); 328°31' e 14,53 m até o vértice **185**, (Longitude: -44°59'24,165" , Latitude -21°08'39,750"); 316°13' e 10,14 m até o vértice **186**, (Longitude: -44°59'24,408" , Latitude -21°08'39,512"); 345°48' e 18,24 m até o vértice **187**, (Longitude: -44°59'24,563" , Latitude -21°08'38,937"); 13°41' e 19,02 m até o vértice **188**, (Longitude: -44°59'24,407" , Latitude -21°08'38,336"); 02°31' e 18,32 m até o vértice **189**, (Longitude: -44°59'24,379" , Latitude -21°08'37,741"); 18°55' e 27,57 m até o vértice **190**, (Longitude: -44°59'24,069" , Latitude -21°08'36,893"); 64°13' e 8,84 m até o vértice **191**, (Longitude: -44°59'23,793" , Latitude -21°08'36,768"); 40°16' e 13,75 m até o vértice **192**, (Longitude: -44°59'23,485" , Latitude -21°08'36,427"); 30°48' e 15,32 m até o vértice **193**, (Longitude: -44°59'23,213" , Latitude -21°08'35,999"); 18°41' e 19,09 m até o vértice **194**,





# Diário Oficial

## Município de Ijaci

**EDIÇÃO nº 099 Sexta - Feira, 14 de Junho de 2024**

(Longitude: -44°59'23,001" , Latitude -21°08'35,411"); 35°58' e 11,93 m até o vértice **195**, (Longitude: -44°59'22,758" , Latitude -21°08'35,097"); 52°49' e 18,58 m até o vértice **196**, (Longitude: -44°59'22,245" , Latitude -21°08'34,732"); 349°02' e 7,74 m até o vértice **197**, (Longitude: -44°59'22,296" , Latitude -21°08'34,485"); 340°28' e 17,95 m até o vértice **198**, (Longitude: -44°59'22,504" , Latitude -21°08'33,935"); 345°36' e 24,51 m até o vértice **199**, (Longitude: -44°59'22,715" , Latitude -21°08'33,163"); 01°31' e 21,69 m até o vértice **200**, (Longitude: -44°59'22,695" , Latitude -21°08'32,458"); 54°16' e 13,22 m até o vértice **201**, (Longitude: -44°59'22,323" , Latitude -21°08'32,207"); 356°58' e 15,83 m até o vértice **202**, (Longitude: -44°59'22,352" , Latitude -21°08'31,693"); 340°38' e 23,15 m até o vértice **203**, (Longitude: -44°59'22,618" , Latitude -21°08'30,983"); 314°39' e 14,97 m até o vértice **204**, (Longitude: -44°59'22,987" , Latitude -21°08'30,641"); 312°59' e 26,79 m até o vértice **205**, (Longitude: -44°59'23,666" , Latitude -21°08'30,047"); 304°51' e 21,41 m até o vértice **206**, (Longitude: -44°59'24,275" , Latitude -21°08'29,649"); 337°24' e 14,42 m até o vértice **207**, (Longitude: -44°59'24,467" , Latitude -21°08'29,216"); 34°15' e 13,99 m até o vértice **208**, (Longitude: -44°59'24,194" , Latitude -21°08'28,840"); 58°05' e 18,80 m até o vértice **209**, (Longitude: -44°59'23,641" , Latitude -21°08'28,517"); 80°28' e 21,91 m até o vértice **210**, (Longitude: -44°59'22,892" , Latitude -21°08'28,399"); 85°17' e 12,36 m até o vértice **211**, (Longitude: -44°59'22,465" , Latitude -21°08'28,366"); 49°49' e 20,35 m até o vértice **212**, (Longitude: -44°59'21,926" , Latitude -21°08'27,939"); 59°59' e 13,59 m até o vértice **213**, (Longitude: -44°59'21,518" , Latitude -21°08'27,718"); 92°14' e 10,19 m até o vértice **214**, (Longitude: -44°59'21,165" , Latitude -21°08'27,731"); 38°01' e 6,56 m até o vértice **215**, (Longitude: -44°59'21,025" , Latitude -21°08'27,563"); 32°28' e 9,40 m até o vértice **216**, (Longitude: -44°59'20,850" , Latitude -21°08'27,305"); 41°38' e 23,75 m até o vértice **217**, (Longitude: -44°59'20,303" , Latitude -21°08'26,728"); 58°04' e 25,36 m até o vértice **218**, (Longitude: -44°59'19,557" , Latitude -21°08'26,292"); 49°53' e 24,11 m até o vértice **219**, (Longitude: -44°59'18,918" , Latitude -21°08'25,787"); 15°50' e 19,66 m até o vértice **220**, (Longitude: -44°59'18,732" , Latitude -21°08'25,172"); 42°34' e 18,17 m até o vértice **221**, (Longitude: -44°59'18,306" , Latitude -21°08'24,737"); 36°42' e 19,45 m até o vértice **222**, (Longitude: -44°59'17,903" , Latitude -21°08'24,230"); 05°36' e 20,40 m até o vértice **223**, (Longitude: -44°59'17,834" , Latitude -21°08'23,570"); 53°26' e 17,35 m até o vértice **224**, (Longitude: -44°59'17,351" , Latitude -21°08'23,234"); 346°32' e 15,12 m até o vértice **225**, (Longitude: -44°59'17,473" , Latitude -21°08'22,756"); 09°05' e 44,20 m até o vértice **226**, (Longitude: -44°59'17,231" , Latitude -21°08'21,337"); 25°32' e 40,15 m até o vértice **227**, (Longitude: -44°59'16,631" , Latitude -21°08'20,159"); 32°22' e 36,81 m até o vértice **228**, (Longitude: -44°59'15,948" , Latitude -21°08'19,148"); 68°44' e 21,55 m até o vértice **229**, (Longitude: -44°59'15,252" , Latitude -21°08'18,894"); 93°08' e 10,11 m até o vértice **230**, (Longitude: -44°59'14,902" , Latitude -21°08'18,912"); 109°56' e 15,96 m até o vértice **231**, (Longitude: -44°59'14,382" , Latitude -21°08'19,089"); 122°55' e 13,92 m até o vértice **232**, (Longitude: -44°59'13,977" , Latitude -21°08'19,335"); 133°19' e 15,15 m até o vértice **233**, (Longitude: -44°59'13,595" , Latitude -21°08'19,673"); 106°41' e 16,06 m até o vértice **234**, (Longitude: -44°59'13,062" , Latitude -21°08'19,823"); 91°29' e 9,41 m



# Diário Oficial

## Município de Ijaci

**EDIÇÃO nº 099 Sexta - Feira, 14 de Junho de 2024**

até o vértice **235**, (Longitude: -44°59'12,736" , Latitude -21°08'19,831"); 139°51' e 8,77 m até o vértice **236**, (Longitude: -44°59'12,540" , Latitude -21°08'20,049"); 132°09' e 12,42 m até o vértice **237**, (Longitude: -44°59'12,221" , Latitude -21°08'20,320"); 139°21' e 10,01 m até o vértice **238**, (Longitude: -44°59'11,995" , Latitude -21°08'20,567"); 141°08' e 0,55 m até o vértice **239**, (Longitude: -44°59'11,983" , Latitude -21°08'20,581"); 163°56' e 8,45 m até o vértice **240**, (Longitude: -44°59'11,902" , Latitude -21°08'20,845"); 181°40' e 5,94 m até o vértice **241**, (Longitude: -44°59'11,908" , Latitude -21°08'21,038"); 88°34' e 6,21 m até o vértice **242**, (Longitude: -44°59'11,693" , Latitude -21°08'21,033"); 57°04' e 10,86 m até o vértice **243**, (Longitude: -44°59'11,377" , Latitude -21°08'20,841"); 50°33' e 10,31 m até o vértice **244**, (Longitude: -44°59'11,101" , Latitude -21°08'20,628"); 46°09' e 9,68 m até o vértice **245**, (Longitude: -44°59'10,859" , Latitude -21°08'20,410"); 38°05' e 14,03 m até o vértice **246**, (Longitude: -44°59'10,559" , Latitude -21°08'20,051"); 60°00' e 14,09 m até o vértice **247**, (Longitude: -44°59'10,136" , Latitude -21°08'19,822"); 68°43' e 12,88 m até o vértice **248**, (Longitude: -44°59'09,720" , Latitude -21°08'19,670"); 57°31' e 21,14 m até o vértice **249**, (Longitude: -44°59'09,102" , Latitude -21°08'19,301"); 35°12' e 18,67 m até o vértice **250**, (Longitude: -44°59'08,729" , Latitude -21°08'18,805"); 28°03' e 15,33 m até o vértice **251**, (Longitude: -44°59'08,479" , Latitude -21°08'18,365"); 30°18' e 11,72 m até o vértice **252**, (Longitude: -44°59'08,274" , Latitude -21°08'18,036"); 98°50' e 6,80 m até o vértice **253**, (Longitude: -44°59'08,041" , Latitude -21°08'18,070"); 119°07' e 25,40 m até o vértice **254**, (Longitude: -44°59'07,272" , Latitude -21°08'18,472"); 129°30' e 11,22 m até o vértice **255**, (Longitude: -44°59'06,972" , Latitude -21°08'18,704"); 96°35' e 13,65 m até o vértice **256**, (Longitude: -44°59'06,502" , Latitude -21°08'18,755"); 100°02' e 1,05 m até o vértice **257**, (Longitude: -44°59'06,466" , Latitude -21°08'18,761"); 101°57' e 8,46 m até o vértice **258**, (Longitude: -44°59'06,179" , Latitude -21°08'18,818"); 25°13' e 7,11 m até o vértice **259**, (Longitude: -44°59'06,074" , Latitude -21°08'18,609"); 307°43' e 13,57 m até o vértice **260**, (Longitude: -44°59'06,446" , Latitude -21°08'18,339"); 302°06' e 11,34 m até o vértice **261**, (Longitude: -44°59'06,779" , Latitude -21°08'18,143"); 320°37' e 17,19 m até o vértice **262**, (Longitude: -44°59'07,157" , Latitude -21°08'17,711"); 324°36' e 22,56 m até o vértice **263**, (Longitude: -44°59'07,610" , Latitude -21°08'17,113"); 287°00' e 6,10 m até o vértice **264**, (Longitude: -44°59'07,812" , Latitude -21°08'17,055"); 253°33' e 7,61 m até o vértice **265**, (Longitude: -44°59'08,065" , Latitude -21°08'17,125"); 279°27' e 11,23 m até o vértice **266**, (Longitude: -44°59'08,449" , Latitude -21°08'17,065"); 283°54' e 11,39 m até o vértice **267**, (Longitude: -44°59'08,832" , Latitude -21°08'16,976"); 265°13' e 7,76 m até o vértice **268**, (Longitude: -44°59'09,100" , Latitude -21°08'16,997"); 281°53' e 15,66 m até o vértice **269**, (Longitude: -44°59'09,631" , Latitude -21°08'16,892"); 307°05' e 23,26 m até o vértice **270**, (Longitude: -44°59'10,274" , Latitude -21°08'16,436"); 325°28' e 14,00 m até o vértice **271**, (Longitude: -44°59'10,549" , Latitude -21°08'16,061"); 340°15' e 21,96 m até o vértice **272**, (Longitude: -44°59'10,806" , Latitude -21°08'15,389"); 336°57' e 11,87 m até o vértice **273**, (Longitude: -44°59'10,967" , Latitude -21°08'15,034"); 31°23' e 8,14 m até o vértice **274**, (Longitude: -44°59'10,820" , Latitude -21°08'14,808"); 32°19' e 10,74 m até o vértice **275**, (Longitude: -44°59'10,621" , Latitude -21°08'14,513");





# Diário Oficial

## Município de Ijaci

**EDIÇÃO nº 099 Sexta - Feira, 14 de Junho de 2024**

07°27' e 15,35 m até o vértice **276**, (Longitude: -44°59'10,552" , Latitude -21°08'14,018"); 33°22' e 11,01 m até o vértice **277**, (Longitude: -44°59'10,342" , Latitude -21°08'13,719"); 63°33' e 11,05 m até o vértice **278**, (Longitude: -44°59'09,999" , Latitude -21°08'13,559"); 40°14' e 13,98 m até o vértice **279**, (Longitude: -44°59'09,686" , Latitude -21°08'13,212"); 74°53' e 9,09 m até o vértice **280**, (Longitude: -44°59'09,382" , Latitude -21°08'13,135"); 94°26' e 9,93 m até o vértice **281**, (Longitude: -44°59'09,039" , Latitude -21°08'13,160"); 141°04' e 0,28 m até o vértice **282**, (Longitude: -44°59'09,033" , Latitude -21°08'13,167"); 109°24' e 7,31 m até o vértice **283**, (Longitude: -44°59'08,794" , Latitude -21°08'13,246"); 96°00' e 13,23 m até o vértice **284**, (Longitude: -44°59'08,338" , Latitude -21°08'13,291"); 117°03' e 17,11 m até o vértice **285**, (Longitude: -44°59'07,810" , Latitude -21°08'13,544"); 119°16' e 15,28 m até o vértice **286**, (Longitude: -44°59'07,348" , Latitude -21°08'13,787"); 112°34' e 35,09 m até o vértice **287**, (Longitude: -44°59'06,225" , Latitude -21°08'14,225"); 75°53' e 11,60 m até o vértice **288**, (Longitude: -44°59'05,835" , Latitude -21°08'14,133");

57°17' e 13,72 m até o vértice **289**, (Longitude: -44°59'05,435" , Latitude -21°08'13,892"); 89°23' e 20,00 m até o vértice **290**, (Longitude: -44°59'04,742" , Latitude -21°08'13,885"); 76°17' e 15,18 m até o vértice **291**, (Longitude: -44°59'04,231" , Latitude -21°08'13,768"); 111°41' e 16,15 m até o vértice **292**, (Longitude: -44°59'03,711" , Latitude -21°08'13,962"); 117°26' e 19,22 m até o vértice **293**, (Longitude: -44°59'03,120" , Latitude -21°08'14,250"); 125°58' e 15,86 m até o vértice **294**, (Longitude: -44°59'02,675" , Latitude -21°08'14,553"); 158°03' e 7,49 m até o vértice **295**, (Longitude: -44°59'02,578" , Latitude -21°08'14,779"); 115°06' e 15,01 m até o vértice **296**, (Longitude: -44°59'02,107" , Latitude -21°08'14,986"); 114°14' e 14,90 m até o vértice **297**, (Longitude: -44°59'01,636" , Latitude -21°08'15,185"); 126°16' e 30,46 m até o vértice **298**, (Longitude: -44°59'00,785" , Latitude -21°08'15,771"); 73°18' e 5,78 m até o vértice **299**, (Longitude: -44°59'00,593" , Latitude -21°08'15,717"); 121°54' e 19,78 m até o vértice **300**, (Longitude: -44°59'00,011" , Latitude -21°08'16,057"); 134°44' e 11,01 m até o vértice **301**, (Longitude: -44°58'59,740" , Latitude -21°08'16,309"); 135°25' e 15,54 m até o vértice **302**, (Longitude: -44°58'59,362" , Latitude -21°08'16,669"); 120°51' e 31,43 m até o vértice **303**, (Longitude: -44°58'58,427" , Latitude -21°08'17,193"); 125°16' e 19,86 m até o vértice **304**, (Longitude: -44°58'57,865" , Latitude -21°08'17,566"); 155°01' e 9,50 m até o vértice **305**, (Longitude: -44°58'57,726" , Latitude -21°08'17,846"); 141°42' e 10,89 m até o vértice **306**, (Longitude: -44°58'57,492" , Latitude -21°08'18,124"); 132°54' e 16,04 m até o vértice **307**, (Longitude: -44°58'57,085" , Latitude -21°08'18,479"); 113°49' e 10,66 m até o vértice **308**, (Longitude: -44°58'56,747" , Latitude -21°08'18,619"); 139°16' e 18,75 m até o vértice **309**, (Longitude: -44°58'56,323" , Latitude -21°08'19,081"); 147°33' e 13,34 m até o vértice **310**, (Longitude: -44°58'56,075" , Latitude -21°08'19,447"); 150°42' e 15,69 m até o vértice **311**, (Longitude: -44°58'55,809" , Latitude -21°08'19,892"); 137°41' e 11,10 m até o vértice **312**, (Longitude: -44°58'55,550" , Latitude -21°08'20,159"); 180°40' e 12,36 m até o vértice **313**, (Longitude: -44°58'55,555" , Latitude -21°08'20,561"); 193°24' e 14,92 m até o vértice **314**, (Longitude: -44°58'55,675" , Latitude -21°08'21,033"); 216°45' e 15,24 m até o vértice **315**, (Longitude: -44°58'55,991" ,



# Diário Oficial

## Município de Ijaci

**EDIÇÃO nº 099 Sexta - Feira, 14 de Junho de 2024**

Latitude -21°08'21,430"); 225°18' e 14,12 m até o vértice **316**, (Longitude: -44°58'56,339" , Latitude -21°08'21,753"); 234°55' e 16,64 m até o vértice **317**, (Longitude: -44°58'56,811" , Latitude -21°08'22,064"); 225°36' e 12,36 m até o vértice **318**, (Longitude: -44°58'57,117" , Latitude -21°08'22,345"); 179°38' e 13,53 m até o vértice **319**, (Longitude: -44°58'57,114" , Latitude -21°08'22,785"); 162°46' e 10,43 m até o vértice **320**, (Longitude: -44°58'57,007" , Latitude -21°08'23,109"); 176°51' e 19,47 m até o vértice **321**, (Longitude: -44°58'56,970" , Latitude -21°08'23,741"); 186°33' e 13,37 m até o vértice **322**, (Longitude: -44°58'57,023" , Latitude -21°08'24,173"); 227°32' e 6,92 m até o vértice **323**, (Longitude: -44°58'57,200" , Latitude -21°08'24,325"); 244°26' e 8,12 m até o vértice **324**, (Longitude: -44°58'57,454" , Latitude -21°08'24,439"); 187°27' e 11,57 m até o vértice **325**, (Longitude: -44°58'57,506" , Latitude -21°08'24,812"); 152°14' e 4,59 m até o vértice **326**, (Longitude: -44°58'57,432" , Latitude -21°08'24,944"); 77°28' e 6,38 m até o vértice **327**, (Longitude: -44°58'57,216" , Latitude -21°08'24,899"); 55°40' e 9,92 m até o vértice **328**, (Longitude: -44°58'56,932" , Latitude -21°08'24,717"); 53°28' e 7,18 m até o vértice **329**, (Longitude: -44°58'56,732" , Latitude -21°08'24,578"); 40°35' e 11,71 m até o vértice **330**, (Longitude: -44°58'56,468" , Latitude -21°08'24,289"); 50°32' e 6,39 m até o vértice **331**, (Longitude: -44°58'56,297" , Latitude -21°08'24,157"); 93°42' e 6,19 m até o vértice **332**, (Longitude: -44°58'56,083" , Latitude -21°08'24,170"); 77°58' e 5,61 m até o vértice **333**, (Longitude: -44°58'55,893" , Latitude -21°08'24,132"); 74°23' e 7,55 m até o vértice **334**, (Longitude: -44°58'55,641" , Latitude -21°08'24,066"); 90°29' e 7,24 m até o vértice **335**, (Longitude: -44°58'55,390" , Latitude -21°08'24,068"); 135°04' e 17,90 m até o vértice **336**, (Longitude: -44°58'54,952" , Latitude -21°08'24,480"); 162°23' e 6,29 m até o vértice **337**, (Longitude: -44°58'54,886" , Latitude -21°08'24,675"); 236°29' e 9,41 m até o vértice **338**, (Longitude: -44°58'55,158" , Latitude -21°08'24,844"); 184°24' e 6,02 m até o vértice **339**, (Longitude: -44°58'55,174" , Latitude -21°08'25,039"); 156°45' e 7,10 m até o vértice **340**, (Longitude: -44°58'55,077" , Latitude -21°08'25,251"); 61°16' e 5,82 m até o vértice **341**, (Longitude: -44°58'54,900" , Latitude -21°08'25,160"); 64°34' e 5,94 m até o vértice **342**, (Longitude: -44°58'54,714" , Latitude -21°08'25,077"); 106°50' e 10,19 m até o vértice **343**, (Longitude: -44°58'54,376" , Latitude -21°08'25,173"); 147°09' e 6,92 m até o vértice **344**, (Longitude: -44°58'54,246" , Latitude -21°08'25,362"); 131°52' e 14,14 m até o vértice **345**, (Longitude: -44°58'53,881" , Latitude -21°08'25,669"); 102°00' e 9,62 m até o vértice **346**, (Longitude: -44°58'53,555" , Latitude -21°08'25,734"); 99°48' e 9,20 m até o vértice **347**, (Longitude: -44°58'53,241" , Latitude -21°08'25,785"); 111°44' e 12,46 m até o vértice **348**, (Longitude: -44°58'52,840" , Latitude -21°08'25,935"); 125°46' e 16,57 m até o vértice **349**, (Longitude: -44°58'52,374" , Latitude -21°08'26,250"); 193°00' e 8,21 m até o vértice **350**, (Longitude: -44°58'52,438" , Latitude -21°08'26,510"); 207°04' e 5,39 m até o vértice **351**, (Longitude: -44°58'52,523" , Latitude -21°08'26,666"); 137°42' e 13,68 m até o vértice **352**, (Longitude: -44°58'52,204" , Latitude -21°08'26,995"); 80°33' e 6,93 m até o vértice **353**, (Longitude: -44°58'51,967" , Latitude -21°08'26,958"); 66°02' e 8,33 m até o vértice **354**, (Longitude: -44°58'51,703" , Latitude -21°08'26,848"); 359°15' e 11,07 m até o vértice **355**, (Longitude: -44°58'51,708" , Latitude -21°08'26,488"); 113°06' e 21,71 m até o vértice **356**, (Longitude:





# Diário Oficial

## Município de Ijaci

**EDIÇÃO nº 099 Sexta - Feira, 14 de Junho de 2024**

-44°58'51,016" , Latitude -21°08'26,765"); 100°22' e 23,73 m até o vértice **357**, (Longitude: -44°58'50,207" , Latitude -21°08'26,904"); 96°17' e 19,94 m até o vértice **358**, (Longitude: -44°58'49,520" , Latitude -21°08'26,975"); 63°03' e 7,67 m até o vértice **359**, (Longitude: -44°58'49,283" , Latitude -21°08'26,862"); 84°37' e 13,79 m até o vértice **360**, (Longitude: -44°58'48,807" , Latitude -21°08'26,820"); 129°57' e 5,99 m até o vértice **361**, (Longitude: -44°58'48,648" , Latitude -21°08'26,945"); 128°34' e 10,85 m até o vértice **362**, (Longitude: -44°58'48,354" , Latitude -21°08'27,165"); 115°45' e 10,83 m até o vértice **363**, (Longitude: -44°58'48,016" , Latitude -21°08'27,318"); 169°33' e 7,32 m até o vértice **364**, (Longitude: -44°58'47,970" , Latitude -21°08'27,552"); 160°56' e 12,72 m até o vértice **365**, (Longitude: -44°58'47,826" , Latitude -21°08'27,943"); 155°43' e 10,53 m até o vértice **366**, (Longitude: -44°58'47,676" , Latitude -21°08'28,255"); 122°07' e 13,19 m até o vértice **367**, (Longitude: -44°58'47,289" , Latitude -21°08'28,483"); 112°15' e 13,56 m até o vértice **368**, (Longitude: -44°58'46,854" , Latitude -21°08'28,650"); 87°14' e 7,02 m até o vértice **369**, (Longitude: -44°58'46,611" , Latitude -21°08'28,639"); 70°50' e 6,75 m até o vértice **370**, (Longitude: -44°58'46,390" , Latitude -21°08'28,567"); 35°33' e 14,14 m até o vértice **371**, (Longitude: -44°58'46,105" , Latitude -21°08'28,193"); 56°16' e 12,63 m até o vértice **372**, (Longitude: -44°58'45,741" , Latitude -21°08'27,965"); 79°51' e 8,21 m até o vértice **373**, (Longitude: -44°58'45,461" , Latitude -21°08'27,918"); 98°59' e 7,48 m até o vértice **374**, (Longitude: -44°58'45,205" , Latitude -21°08'27,956"); 125°39' e 11,08 m até o vértice **375**, (Longitude: -44°58'44,893" , Latitude -21°08'28,166"); 129°29' e 9,72 m até o vértice **376**, (Longitude: -44°58'44,633" , Latitude -21°08'28,367"); 84°21' e 4,70 m até o vértice **377**, (Longitude: -44°58'44,471" , Latitude -21°08'28,352"); 44°41' e 6,32 m até o vértice **378**, (Longitude: -44°58'44,317" , Latitude -21°08'28,206"); 125°14' e 9,01 m até o vértice **379**, (Longitude: -44°58'44,062" , Latitude -21°08'28,375"); 179°08' e 3,81 m até o vértice **380**, (Longitude: -44°58'44,060" , Latitude -21°08'28,499"); 189°25' e 8,11 m até o vértice **381**, (Longitude: -44°58'44,106" , Latitude -21°08'28,759"); 155°27' e 6,39 m até o vértice **382**, (Longitude: -44°58'44,014" , Latitude -21°08'28,948"); 148°33' e 15,93 m até o vértice **383**, (Longitude: -44°58'43,726" , Latitude -21°08'29,390"); 71°20' e 7,98 m até o vértice **384**, (Longitude: -44°58'43,464" , Latitude -21°08'29,307"); 154°23' e 7,67 m até o vértice **385**, (Longitude: -44°58'43,349" , Latitude -21°08'29,532"); 156°53' e 18,09 m até o vértice **386**, (Longitude: -44°58'43,103" , Latitude -21°08'30,073"); 153°58' e 16,84 m até o vértice **387**, (Longitude: -44°58'42,847" , Latitude -21°08'30,565"); 41°43' e 6,68 m até o vértice **388**, (Longitude: -44°58'42,693" , Latitude -21°08'30,403"); 70°59' e 9,06 m até o vértice **389**, (Longitude: -44°58'42,396" , Latitude -21°08'30,307"); 60°50' e 8,46 m até o vértice **390**, (Longitude: -44°58'42,140" , Latitude -21°08'30,173"); 335°12' e 19,48 m até o vértice **391**, (Longitude: -44°58'42,423" , Latitude -21°08'29,598"); 11°23' e 10,95 m até o vértice **392**, (Longitude: -44°58'42,348" , Latitude -21°08'29,249"); 25°14' e 12,72 m até o vértice **393**, (Longitude: -44°58'42,160" , Latitude -21°08'28,875"); 96°26' e 20,27 m até o vértice **394**, (Longitude: -44°58'41,462" , Latitude -21°08'28,949"); 70°23' e 11,46 m até o vértice **395**, (Longitude: -44°58'41,088" , Latitude -21°08'28,824"); 121°05' e 11,79 m até o vértice **396**, (Longitude: -44°58'40,738" , Latitude -21°08'29,022"); 126°14' e 15,35 m até o vértice



# Diário Oficial

## Município de Ijaci

**EDIÇÃO nº 099 Sexta - Feira, 14 de Junho de 2024**

397, (Longitude: -44°58'40,309" , Latitude -21°08'29,317"); 110°45' e 27,25 m até o vértice 398, (Longitude: -44°58'39,426" , Latitude -21°08'29,631"); 128°12' e 22,03 m até o vértice 399, (Longitude: -44°58'38,826" , Latitude -21°08'30,074"); 129°30' e 20,64 m até o vértice 400, (Longitude: -44°58'38,274" , Latitude -21°08'30,501"); 199°40' e 10,03 m até o vértice 401, (Longitude: -44°58'38,391" , Latitude -21°08'30,808"); 191°39' e 22,42 m até o vértice 402, (Longitude: -44°58'38,548" , Latitude -21°08'31,522"); 175°00' e 26,21 m até o vértice 403, (Longitude: -44°58'38,469" , Latitude -21°08'32,371"); 178°54' e 12,15 m até o vértice 404, (Longitude: -44°58'38,461" , Latitude -21°08'32,766"); 50°17' e 8,33 m até o vértice 405, (Longitude: -44°58'38,239" , Latitude -21°08'32,593"); 349°14' e 22,26 m até o vértice 406, (Longitude: -44°58'38,383" , Latitude -21°08'31,882"); 56°57' e 14,21 m até o vértice 407, (Longitude: -44°58'37,970" , Latitude -21°08'31,630"); 27°16' e 17,82 m até o vértice 408, (Longitude: -44°58'37,687" , Latitude -21°08'31,115"); 38°37' e 18,82 m até o vértice 409, (Longitude: -44°58'37,280" , Latitude -21°08'30,637"); 33°25' e 20,75 m até o vértice 410, (Longitude: -44°58'36,884" , Latitude -21°08'30,074"); 353°10' e 70,90 m até o vértice 411, (Longitude: -44°58'37,176" , Latitude -21°08'27,785"); 333°46' e 28,21 m até o vértice 412, (Longitude: -44°58'37,608" , Latitude -21°08'26,962"); 333°55' e 28,49 m até o vértice 413, (Longitude: -44°58'38,042" , Latitude -21°08'26,130"); 304°27' e 8,64 m até o vértice 414, (Longitude: -44°58'38,289" , Latitude -21°08'25,971"); 292°05' e 14,48 m até o vértice 415, (Longitude: -44°58'38,754" , Latitude -21°08'25,794"); 335°03' e 19,30 m até o vértice 416, (Longitude: -44°58'39,036" , Latitude -21°08'25,225"); 250°21' e 6,50 m até o vértice 417, (Longitude: -44°58'39,248" , Latitude -21°08'25,296"); 260°33' e 8,25 m até o vértice 418, (Longitude: -44°58'39,530" , Latitude -21°08'25,340"); 322°53' e 8,75 m até o vértice 419, (Longitude: -44°58'39,713" , Latitude -21°08'25,113"); 33°40' e 15,56 m até o vértice 420, (Longitude: -44°58'39,414" , Latitude -21°08'24,692"); 332°06' e 17,40 m até o vértice 421, (Longitude: -44°58'39,696" , Latitude -21°08'24,192"); 265°33' e 14,70 m até o vértice 422, (Longitude: -44°58'40,204" , Latitude -21°08'24,229"); 227°19' e 11,34 m até o vértice 423, (Longitude: -44°58'40,493" , Latitude -21°08'24,479"); 265°57' e 15,24 m até o vértice 424, (Longitude: -44°58'41,020" , Latitude -21°08'24,514"); 286°20' e 24,71 m até o vértice 425, (Longitude: -44°58'41,842" , Latitude -21°08'24,288"); 324°25' e 13,69 m até o vértice 426, (Longitude: -44°58'42,118" , Latitude -21°08'23,926"); 298°46' e 15,08 m até o vértice 427, (Longitude: -44°58'42,576" , Latitude -21°08'23,690"); 299°07' e 42,41 m até o vértice 428, (Longitude: -44°58'43,860" , Latitude -21°08'23,019"); 255°32' e 11,08 m até o vértice 429, (Longitude: -44°58'44,232" , Latitude -21°08'23,109"); 212°47' e 18,44 m até o vértice 430, (Longitude: -44°58'44,578" , Latitude -21°08'23,613"); 200°07' e 1,34 m até o vértice 431, (Longitude: -44°58'44,594" , Latitude -21°08'23,654"); 232°36' e 21,68 m até o vértice 432, (Longitude: -44°58'45,191" , Latitude -21°08'24,082"); 240°38' e 29,66 m até o vértice 433, (Longitude: -44°58'46,087" , Latitude -21°08'24,555"); 266°06' e 29,85 m até o vértice 434, (Longitude: -44°58'47,119" , Latitude -21°08'24,621"); 257°54' e 17,17 m até o vértice 435, (Longitude: -44°58'47,701" , Latitude -21°08'24,738"); 292°49' e 15,93 m até o vértice 436, (Longitude: -44°58'48,210" , Latitude -21°08'24,537"); 325°15' e 14,78 m até o vértice 437, (Longitude: -44°58'48,502" , Latitude -21°08'24,142"); 358°45' e 17,35





# Diário Oficial

## Município de Ijaci

**EDIÇÃO nº 099 Sexta - Feira, 14 de Junho de 2024**

m até o vértice 438, (Longitude: -44°58'48,515" , Latitude -21°08'23,578"); 355°58' e 29,54 m até o vértice 439, (Longitude: -44°58'48,587" , Latitude -21°08'22,620"); 346°32' e 21,06 m até o vértice 440, (Longitude: -44°58'48,757" , Latitude -21°08'21,954"); 323°42' e 34,99 m até o vértice 441, (Longitude: -44°58'49,475" , Latitude -21°08'21,037"); 310°42' e 18,16 m até o vértice 442, (Longitude: -44°58'49,952" , Latitude -21°08'20,652"); 207°09' e 15,55 m até o vértice 443, (Longitude: -44°58'50,198" , Latitude -21°08'21,102"); 266°00' e 18,11 m até o vértice 444, (Longitude: -44°58'50,824" , Latitude -21°08'21,143"); 347°02' e 21,37 m até o vértice 445, (Longitude: -44°58'50,990" , Latitude -21°08'20,466"); 01°54' e 125,15 m até o vértice 446, (Longitude: -44°58'50,845" , Latitude -21°08'16,399"); 351°27' e 16,33 m até o vértice 447, (Longitude: -44°58'50,929" , Latitude -21°08'15,874"); 357°05' e 16,51 m até o vértice 448, (Longitude: -44°58'50,958" , Latitude -21°08'15,338"); 42°51' e 7,85 m até o vértice 449, (Longitude: -44°58'50,773" , Latitude -21°08'15,151"); 142°20' e 16,63 m até o vértice 450, (Longitude: -44°58'50,421" , Latitude -21°08'15,579"); 141°12' e 12,94 m até o vértice 451, (Longitude: -44°58'50,140" , Latitude -21°08'15,907"); 70°26' e 23,52 m até o vértice 452, (Longitude: -44°58'49,372" , Latitude -21°08'15,651"); 59°00' e 19,59 m até o vértice 453, (Longitude: -44°58'48,790" , Latitude -21°08'15,323"); 355°25' e 13,73 m até o vértice 454, (Longitude: -44°58'48,828" , Latitude -21°08'14,878"); 51°19' e 11,12 m até o vértice 455, (Longitude: -44°58'48,527" , Latitude -21°08'14,652"); 79°14' e 10,04 m até o vértice 456, (Longitude: -44°58'48,185" , Latitude -21°08'14,591"); 00°48' e 18,36 m até o vértice 457, (Longitude: -44°58'48,176" , Latitude -21°08'13,994"); 332°57' e 24,24 m até o vértice 458, (Longitude: -44°58'48,558" , Latitude -21°08'13,292"); 06°42' e 9,63 m até o vértice 459, (Longitude: -44°58'48,519" , Latitude -21°08'12,981"); 44°24' e 14,72 m até o vértice 460, (Longitude: -44°58'48,162" , Latitude -21°08'12,639"); 310°47' e 9,60 m até o vértice 461, (Longitude: -44°58'48,414" , Latitude -21°08'12,435"); 248°20' e 15,09 m até o vértice 462, (Longitude: -44°58'48,900" , Latitude -21°08'12,616"); 246°26' e 25,09 m até o vértice 463, (Longitude: -44°58'49,697" , Latitude -21°08'12,942"); 212°31' e 22,22 m até o vértice 464, (Longitude: -44°58'50,111" , Latitude -21°08'13,551"); 288°46' e 22,07 m até o vértice 465, (Longitude: -44°58'50,835" , Latitude -21°08'13,320"); 307°50' e 21,70 m até o vértice 466, (Longitude: -44°58'51,429" , Latitude -21°08'12,887"); 320°03' e 23,19 m até o vértice 467, (Longitude: -44°58'51,945" , Latitude -21°08'12,309"); 353°24' e 16,10 m até o vértice 468, (Longitude: -44°58'52,009" , Latitude -21°08'11,789"); 286°08' e 22,35 m até o vértice 469, (Longitude: -44°58'52,753" , Latitude -21°08'11,587"); 240°42' e 14,52 m até o vértice 470, (Longitude: -44°58'53,192" , Latitude -21°08'11,818"); 282°29' e 20,75 m até o vértice 471, (Longitude: -44°58'53,894" , Latitude -21°08'11,672"); 283°14' e 53,83 m até o vértice 472, (Longitude: -44°58'55,710" , Latitude -21°08'11,271"); 294°20' e 36,33 m até o vértice 473, (Longitude: -44°58'56,857" , Latitude -21°08'10,784"); 319°51' e 23,41 m até o vértice 474, (Longitude: -44°58'57,380" , Latitude -21°08'10,202"); 311°33' e 30,73 m até o vértice 475, (Longitude: -44°58'58,177" , Latitude -21°08'09,539"); 329°52' e 31,22 m até o vértice 476, (Longitude: -44°58'58,720" , Latitude -21°08'08,661"); 356°00' e 33,97 m até o vértice 477, (Longitude: -44°58'58,802" , Latitude -21°08'07,559"); 05°57' e 32,50 m até o vértice 478, (Longitude: -44°58'58,685" , Latitude -21°08'06,508");



# Diário Oficial

## Município de Ijaci

**EDIÇÃO nº 099 Sexta - Feira, 14 de Junho de 2024**

17°04' e 47,49 m até o vértice **479**, (Longitude: -44°58'58,202" , Latitude -21°08'05,032"); 41°08' e 30,83 m até o vértice **480**, (Longitude: -44°58'57,499" , Latitude -21°08'04,277"); 45°13' e 37,16 m até o vértice **481**, (Longitude: -44°58'56,585" , Latitude -21°08'03,426"); 88°32' e 48,15 m até o vértice **482**, (Longitude: -44°58'54,917" , Latitude -21°08'03,386"); 61°36' e 20,31 m até o vértice **483**, (Longitude: -44°58'54,298" , Latitude -21°08'03,072"); 43°32' e 16,12 m até o vértice **484**, (Longitude: -44°58'53,913" , Latitude -21°08'02,692"); 30°31' e 34,20 m até o vértice **485**, (Longitude: -44°58'53,311" , Latitude -21°08'01,734"); 31°05' e 35,48 m até o vértice **486**, (Longitude: -44°58'52,676" , Latitude -21°08'00,746"); 75°44' e 14,86 m até o vértice **487**, (Longitude: -44°58'52,177" , Latitude -21°08'00,627"); 92°53' e 10,37 m até o vértice **488**, (Longitude: -44°58'51,818" , Latitude -21°08'00,644"); 86°10' e 14,75 m até o vértice **489**, (Longitude: -44°58'51,308" , Latitude -21°08'00,612"); 21°16' e 17,10 m até o vértice **490**, (Longitude: -44°58'51,093" , Latitude -21°08'00,094"); 17°26' e 28,50 m até o vértice **491**, (Longitude: -44°58'50,797" , Latitude -21°07'59,210"); 59°22' e 14,85 m até o vértice **492**, (Longitude: -44°58'50,354" , Latitude -21°07'58,964"); 96°40' e 19,06 m até o vértice **493**, (Longitude: -44°58'49,698" , Latitude -21°07'59,036"); 107°28' e 28,16 m até o vértice **494**, (Longitude: -44°58'48,767" , Latitude -21°07'59,311"); 96°55' e 22,44 m até o vértice **495**, (Longitude: -44°58'47,995" , Latitude -21°07'59,399"); 356°48' e 51,72 m até o vértice **496**, (Longitude: -44°58'48,095" , Latitude -21°07'57,720"); 10°57' e 36,31 m até o vértice **497**, (Longitude: -44°58'47,856" , Latitude -21°07'56,561"); 01°28' e 59,35 m até o vértice **498**, (Longitude: -44°58'47,803" , Latitude -21°07'54,632"); 23°47' e 36,13 m até o vértice **499**, (Longitude: -44°58'47,298" , Latitude -21°07'53,557"); 51°21' e 29,15 m até o vértice **500**, (Longitude: -44°58'46,509" , Latitude -21°07'52,965"); 35°37' e 21,94 m até o vértice **501**, (Longitude: -44°58'46,066" , Latitude -21°07'52,385"); 88°21' e 22,57 m até o vértice **502**, (Longitude: -44°58'45,284" , Latitude -21°07'52,364"); 26°01' e 17,76 m até o vértice **503**, (Longitude: -44°58'45,014" , Latitude -21°07'51,845"); 329°54' e 12,37 m até o vértice **504**, (Longitude: -44°58'45,229" , Latitude -21°07'51,497"); 320°53' e 24,61 m até o vértice **505**, (Longitude: -44°58'45,767" , Latitude -21°07'50,876"); 344°16' e 37,38 m até o vértice **506**, (Longitude: -44°58'46,118" , Latitude -21°07'49,706"); 09°08' e 24,14 m até o vértice **507**, (Longitude: -44°58'45,985" , Latitude -21°07'48,931"); 17°42' e 28,64 m até o vértice **508**, (Longitude: -44°58'45,683" , Latitude -21°07'48,044"); 20°32' e 34,62 m até o vértice **509**, (Longitude: -44°58'45,262" , Latitude -21°07'46,990"); 42°14' e 20,81 m até o vértice **510**, (Longitude: -44°58'44,777" , Latitude -21°07'46,489"); 46°08' e 24,81 m até o vértice **511**, (Longitude: -44°58'44,157" , Latitude -21°07'45,930"); 54°46' e 28,90 m até o vértice **512**, (Longitude: -44°58'43,339" , Latitude -21°07'45,388"); 338°09' e 15,90 m até o vértice **513**, (Longitude: -44°58'43,544" , Latitude -21°07'44,908"); 28°46' e 35,97 m até o vértice **514**, (Longitude: -44°58'42,944" , Latitude -21°07'43,883"); 35°35' e 39,56 m até o vértice **515**, (Longitude: -44°58'42,146" , Latitude -21°07'42,837"); 23°03' e 22,76 m até o vértice **516**, (Longitude: -44°58'41,837" , Latitude -21°07'42,156"); 23°11' e 21,92 m até o vértice **517**, (Longitude: -44°58'41,538" , Latitude -21°07'41,501"); 29°07' e 22,29 m até o vértice **518**, (Longitude: -44°58'41,162" , Latitude -21°07'40,868"); 78°52' e 16,41 m até o vértice **519**, (Longitude: -44°58'40,604" , Latitude -





# Diário Oficial

## Município de Ijaci

**EDIÇÃO nº 099 Sexta - Feira, 14 de Junho de 2024**

21°07'40,765"); 63°33' e 13,95 m até o vértice **520**, (Longitude: -44°58'40,171" , Latitude -21°07'40,563"); 65°25' e 10,28 m até o vértice **521**, (Longitude: -44°58'39,847" , Latitude -21°07'40,424"); 65°48' e 18,16 m até o vértice **522**, (Longitude: -44°58'39,273" , Latitude -21°07'40,182"); 130°28' e 10,47 m até o vértice **523**, (Longitude: -44°58'38,997" , Latitude -21°07'40,403"); 58°22' e 32,60 m até o vértice **524**, (Longitude: -44°58'38,035" , Latitude -21°07'39,847"); 28°19' e 11,49 m até o vértice **525**, (Longitude: -44°58'37,846" , Latitude -21°07'39,518"); 24°31' e 14,81 m até o vértice **526**, (Longitude: -44°58'37,633" , Latitude -21°07'39,080"); 75°23' e 8,05 m até o vértice **527**, (Longitude: -44°58'37,363" , Latitude -21°07'39,014"); 139°57' e 18,08 m até o vértice **528**, (Longitude: -44°58'36,960" , Latitude -21°07'39,464"); 121°07' e 14,16 m até o vértice **529**, (Longitude: -44°58'36,540" , Latitude -21°07'39,702"); 124°56' e 19,12 m até o vértice **530**, (Longitude: -44°58'35,997" , Latitude -21°07'40,058"); 170°56' e 15,01 m até o vértice **531**, (Longitude: -44°58'35,915" , Latitude -21°07'40,540"); 188°50' e 13,69 m até o vértice **532**, (Longitude: -44°58'35,988" , Latitude -21°07'40,980"); 158°49' e 15,50 m até o vértice **533**, (Longitude: -44°58'35,794" , Latitude -21°07'41,450"); 164°35' e 23,45 m até o vértice **534**, (Longitude: -44°58'35,578" , Latitude -21°07'42,185"); 150°53' e 41,75 m até o vértice **535**, (Longitude: -44°58'34,874" , Latitude -21°07'43,371"); 155°57' e 23,30 m até o vértice **536**, (Longitude: -44°58'34,545" , Latitude -21°07'44,063"); 171°06' e 10,65 m até o vértice **537**, (Longitude: -44°58'34,488" , Latitude -21°07'44,405"); 173°31' e 17,64 m até o vértice **538**, (Longitude: -44°58'34,419" , Latitude -21°07'44,975"); 153°54' e 10,82 m até o vértice **539**, (Longitude: -44°58'34,254" , Latitude -21°07'45,291"); 135°32' e 8,49 m até o vértice **540**, (Longitude: -44°58'34,048" , Latitude -21°07'45,488"); 193°37' e 4,78 m até o vértice **541**, (Longitude: -44°58'34,087" , Latitude -21°07'45,639"); 266°57' e 5,23 m até o vértice **542**, (Longitude: -44°58'34,268" , Latitude -21°07'45,648"); 230°25' e 6,66 m até o vértice **543**, (Longitude: -44°58'34,446" , Latitude -21°07'45,786"); 180°00' e 7,17 m até o vértice **544**, (Longitude: -44°58'34,446" , Latitude -21°07'46,019"); 227°46' e 4,99 m até o vértice **545**, (Longitude: -44°58'34,574" , Latitude -21°07'46,128"); 200°23' e 6,96 m até o vértice **546**, (Longitude: -44°58'34,658" , Latitude -21°07'46,340"); 122°39' e 11,00 m até o vértice **547**, (Longitude: -44°58'34,337" , Latitude -21°07'46,533"); 101°57' e 12,77 m até o vértice **548**, (Longitude: -44°58'33,904" , Latitude -21°07'46,619"); 74°15' e 9,86 m até o vértice **549**, (Longitude: -44°58'33,575" , Latitude -21°07'46,532"); 49°20' e 9,02 m até o vértice **550**, (Longitude: -44°58'33,338" , Latitude -21°07'46,341"); 62°28' e 14,51 m até o vértice **551**, (Longitude: -44°58'32,892" , Latitude -21°07'46,123"); 49°21' e 10,34 m até o vértice **552**, (Longitude: -44°58'32,620" , Latitude -21°07'45,904"); 30°56' e 9,93 m até o vértice **553**, (Longitude: -44°58'32,443" , Latitude -21°07'45,627"); 79°13' e 10,37 m até o vértice **554**, (Longitude: -44°58'32,090" , Latitude -21°07'45,564"); 79°30' e 16,55 m até o vértice **555**, (Longitude: -44°58'31,526" , Latitude -21°07'45,466"); 90°59' e 17,72 m até o vértice **556**, (Longitude: -44°58'30,912" , Latitude -21°07'45,476"); 80°23' e 17,68 m até o vértice **557**, (Longitude: -44°58'30,308" , Latitude -21°07'45,380"); 61°45' e 8,06 m até o vértice **558**, (Longitude: -44°58'30,062" , Latitude -21°07'45,256"); 11°32' e 8,51 m até o vértice **559**, (Longitude: -44°58'30,003" , Latitude -21°07'44,985"); 16°54' e 13,60 m até o vértice **560**, (Longitude: -44°58'29,866" ,



# Diário Oficial

## Município de Ijaci

**EDIÇÃO nº 099 Sexta - Feira, 14 de Junho de 2024**

Latitude -21°07'44,562"); 48°46' e 11,43 m até o vértice 561, (Longitude: -44°58'29,568" , Latitude -21°07'44,317"); 63°49' e 8,71 m até o vértice 562, (Longitude: -44°58'29,297" , Latitude -21°07'44,192"); 69°22' e 15,02 m até o vértice 563, (Longitude: -44°58'28,810" , Latitude -21°07'44,020"); 58°32' e 10,96 m até o vértice 564, (Longitude: -44°58'28,486" , Latitude -21°07'43,834"); 38°34' e 9,21 m até o vértice 565, (Longitude: -44°58'28,287" , Latitude -21°07'43,600"); 95°11' e 6,11 m até o vértice 566, (Longitude: -44°58'28,076" , Latitude -21°07'43,618"); 65°15' e 12,42 m até o vértice 567, (Longitude: -44°58'27,685" , Latitude -21°07'43,449"); 59°10' e 24,43 m até o vértice 568, (Longitude: -44°58'26,958" , Latitude -21°07'43,042"); 40°15' e 20,72 m até o vértice 569, (Longitude: -44°58'26,494" , Latitude -21°07'42,528"); 62°17' e 9,19 m até o vértice 570, (Longitude: -44°58'26,212" , Latitude -21°07'42,389"); 93°35' e 8,85 m até o vértice 571, (Longitude: -44°58'25,906" , Latitude -21°07'42,407"); 130°43' e 27,91 m até o vértice 572, (Longitude: -44°58'25,173" , Latitude -21°07'42,999"); 133°27' e 26,83 m até o vértice 573, (Longitude: -44°58'24,498" , Latitude -21°07'43,599"); 120°31' e 28,58 m até o vértice 574, (Longitude: -44°58'23,645" , Latitude -21°07'44,071"); 98°40' e 12,43 m até o vértice 575, (Longitude: -44°58'23,219" , Latitude -21°07'44,132"); 151°55' e 11,22 m até o vértice 576, (Longitude: -44°58'23,036" , Latitude -21°07'44,454"); 185°08' e 11,27 m até o vértice 577, (Longitude: -44°58'23,071" , Latitude -21°07'44,819"); 171°11' e 60,87 m até o vértice 578, (Longitude: -44°58'22,748" , Latitude -21°07'46,775"); 193°46' e 10,42 m até o vértice 579, (Longitude: -44°58'22,834" , Latitude -21°07'47,104"); 151°53' e 11,33 m até o vértice 580, (Longitude: -44°58'22,649" , Latitude -21°07'47,429"); 182°44' e 17,46 m até o vértice 581, (Longitude: -44°58'22,678" , Latitude -21°07'47,996"); 168°00' e 17,76 m até o vértice 582, (Longitude: -44°58'22,550" , Latitude -21°07'48,561"); 153°04' e 16,70 m até o vértice 583, (Longitude: -44°58'22,288" , Latitude -21°07'49,045"); 137°05' e 9,11 m até o vértice 584, (Longitude: -44°58'22,073" , Latitude -21°07'49,262"); 104°51' e 8,27 m até o vértice 585, (Longitude: -44°58'21,796" , Latitude -21°07'49,331"); 73°50' e 8,62 m até o vértice 586, (Longitude: -44°58'21,509" , Latitude -21°07'49,253"); 11°15' e 15,08 m até o vértice 587, (Longitude: -44°58'21,407" , Latitude -21°07'48,772"); 32°01' e 7,29 m até o vértice 588, (Longitude: -44°58'21,273" , Latitude -21°07'48,571"); 38°16' e 38,39 m até o vértice 589, (Longitude: -44°58'20,449" , Latitude -21°07'47,591"); 85°06' e 15,87 m até o vértice 590, (Longitude: -44°58'19,901" , Latitude -21°07'47,547"); 85°17' e 18,01 m até o vértice 591, (Longitude: -44°58'19,279" , Latitude -21°07'47,499"); 84°37' e 40,03 m até o vértice 592, (Longitude: -44°58'17,898" , Latitude -21°07'47,377"); 49°01' e 16,74 m até o vértice 593, (Longitude: -44°58'17,460" , Latitude -21°07'47,020"); 63°18' e 26,97 m até o vértice 594, (Longitude: -44°58'16,625" , Latitude -21°07'46,626"); 91°04' e 8,25 m até o vértice 595, (Longitude: -44°58'16,339" , Latitude -21°07'46,631"); 128°08' e 24,55 m até o vértice 596, (Longitude: -44°58'15,670" , Latitude -21°07'47,124"); 135°05' e 27,10 m até o vértice 597, (Longitude: -44°58'15,007" , Latitude -21°07'47,748"); 161°11' e 18,36 m até o vértice 598, (Longitude: -44°58'14,802" , Latitude -21°07'48,313"); 121°41' e 9,43 m até o vértice 599, (Longitude: -44°58'14,524" , Latitude -21°07'48,474"); 124°18' e 12,44 m até o vértice 600, (Longitude: -44°58'14,168" , Latitude -21°07'48,702"); 95°34' e 7,28 m até o vértice





# Diário Oficial

## Município de Ijaci

**EDIÇÃO nº 099 Sexta - Feira, 14 de Junho de 2024**

601, (Longitude: -44°58'13,917" , Latitude -21°07'48,725"); 97°40' e 8,06 m até o vértice 602, (Longitude: -44°58'13,640" , Latitude -21°07'48,760"); 112°12' e 26,21 m até o vértice 603, (Longitude: -44°58'12,799" , Latitude -21°07'49,082"); 99°01' e 19,02 m até o vértice 604, (Longitude: -44°58'12,148" , Latitude -21°07'49,179"); 128°07' e 10,71 m até o vértice 605, (Longitude: -44°58'11,856" , Latitude -21°07'49,394"); 154°03' e 7,39 m até o vértice 606, (Longitude: -44°58'11,744" , Latitude -21°07'49,610"); 77°41' e 6,06 m até o vértice 607, (Longitude: -44°58'11,539" , Latitude -21°07'49,568"); 98°20' e 11,02 m até o vértice 608, (Longitude: -44°58'11,161" , Latitude -21°07'49,620"); 69°34' e 8,37 m até o vértice 609, (Longitude: -44°58'10,889" , Latitude -21°07'49,525"); 22°03' e 7,07 m até o vértice 610, (Longitude: -44°58'10,797" , Latitude -21°07'49,312"); 32°20' e 2,91 m até o vértice 611, (Longitude: -44°58'10,743" , Latitude -21°07'49,232"); 139°05' e 5,86 m até o vértice 612, (Longitude: -44°58'10,610" , Latitude -21°07'49,376"); 145°16' e 5,88 m até o vértice 613, (Longitude: -44°58'10,494" , Latitude -21°07'49,533"); 91°05' e 8,02 m até o vértice 614, (Longitude: -44°58'10,216" , Latitude -21°07'49,538"); 163°58' e 6,69 m até o vértice 615, (Longitude: -44°58'10,152" , Latitude -21°07'49,747"); 196°30' e 3,66 m até o vértice 616, (Longitude: -44°58'10,188" , Latitude -21°07'49,861"); 188°03' e 9,88 m até o vértice 617, (Longitude: -44°58'10,236" , Latitude -21°07'50,179"); 214°04' e 4,12 m até o vértice 618, (Longitude: -44°58'10,316" , Latitude -21°07'50,290"); 203°39' e 5,61 m até o vértice 619, (Longitude: -44°58'10,394" , Latitude -21°07'50,457"); 214°57' e 3,98 m até o vértice 620, (Longitude: -44°58'10,473" , Latitude -21°07'50,563"); 146°47' e 3,90 m até o vértice 621, (Longitude: -44°58'10,399" , Latitude -21°07'50,669"); 102°04' e 7,20 m até o vértice 622, (Longitude: -44°58'10,155" , Latitude -21°07'50,718"); 90°35' e 5,94 m até o vértice 623, (Longitude: -44°58'09,949" , Latitude -21°07'50,720"); 26°09' e 10,86 m até o vértice 624, (Longitude: -44°58'09,783" , Latitude -21°07'50,403"); 22°24' e 10,45 m até o vértice 625, (Longitude: -44°58'09,645" , Latitude -21°07'50,089"); 22°22' e 8,71 m até o vértice 626, (Longitude: -44°58'09,530" , Latitude -21°07'49,827"); 43°27' e 4,32 m até o vértice 627, (Longitude: -44°58'09,427" , Latitude -21°07'49,725"); 86°59' e 26,38 m até o vértice 628, (Longitude: -44°58'08,514" , Latitude -21°07'49,680"); 104°35' e 11,84 m até o vértice 629, (Longitude: -44°58'08,117" , Latitude -21°07'49,777"); 28°06' e 4,29 m até o vértice 630, (Longitude: -44°58'08,047" , Latitude -21°07'49,654"); 17°05' e 4,02 m até o vértice 631, (Longitude: -44°58'08,006" , Latitude -21°07'49,529"); 95°42' e 4,64 m até o vértice 632, (Longitude: -44°58'07,846" , Latitude -21°07'49,544"); 141°13' e 5,76 m até o vértice 633, (Longitude: -44°58'07,721" , Latitude -21°07'49,690"); 85°17' e 5,24 m até o vértice 634, (Longitude: -44°58'07,540" , Latitude -21°07'49,676"); 160°09' e 3,40 m até o vértice 635, (Longitude: -44°58'07,500" , Latitude -21°07'49,780"); 187°43' e 4,72 m até o vértice 636, (Longitude: -44°58'07,522" , Latitude -21°07'49,932"); 180°12' e 8,09 m até o vértice 637, (Longitude: -44°58'07,523" , Latitude -21°07'50,195"); 158°36' e 12,42 m até o vértice 638, (Longitude: -44°58'07,366" , Latitude -21°07'50,571"); 184°56' e 11,73 m até o vértice 639, (Longitude: -44°58'07,401" , Latitude -21°07'50,951"); 197°43' e 7,30 m até o vértice 640, (Longitude: -44°58'07,478" , Latitude -21°07'51,177"); 185°45' e 8,62 m até o vértice 641, (Longitude: -44°58'07,508" , Latitude -21°07'51,456"); 157°32' e 10,95



# Diário Oficial

## Município de Ijaci

**EDIÇÃO nº 099 Sexta - Feira, 14 de Junho de 2024**

m até o vértice **642**, (Longitude: -44°58'07,363" , Latitude -21°07'51,785"); 141°01' e 16,65 m até o vértice **643**, (Longitude: -44°58'07,000" , Latitude -21°07'52,206"); 135°51' e 4,93 m até o vértice **644**, (Longitude: -44°58'06,881" , Latitude -21°07'52,321"); 163°35' e 22,28 m até o vértice **645**, (Longitude: -44°58'06,663" , Latitude -21°07'53,016"); 171°13' e 15,50 m até o vértice **646**, (Longitude: -44°58'06,581" , Latitude -21°07'53,514"); 155°21' e 22,84 m até o vértice **647**, (Longitude: -44°58'06,251" , Latitude -21°07'54,189"); 155°19' e 19,77 m até o vértice **648**, (Longitude: -44°58'05,965" , Latitude -21°07'54,773"); 170°38' e 6,39 m até o vértice **649**, (Longitude: -44°58'05,929" , Latitude -21°07'54,978"); 110°35' e 8,57 m até o vértice **650**, (Longitude: -44°58'05,651" , Latitude -21°07'55,076"); 120°18' e 0,67 m até o vértice **651**, (Longitude: -44°58'05,631" , Latitude -21°07'55,087"); 89°18' e 7,70 m até o vértice **652**, (Longitude: -44°58'05,364" , Latitude -21°07'55,084"); 26°53' e 13,21 m até o vértice **653**, (Longitude: -44°58'05,157" , Latitude -21°07'54,701"); 44°44' e 10,82 m até o vértice **654**, (Longitude: -44°58'04,893" , Latitude -21°07'54,451"); 46°58' e 20,60 m até o vértice **655**, (Longitude: -44°58'04,371" , Latitude -21°07'53,994"); 75°53' e 10,47 m até o vértice **656**, (Longitude: -44°58'04,019" , Latitude -21°07'53,911"); 50°26' e 31,48 m até o vértice **657**, (Longitude: -44°58'03,178" , Latitude -21°07'53,259"); 78°58' e 13,67 m até o vértice **658**, (Longitude: -44°58'02,713" , Latitude -21°07'53,174"); 50°25' e 23,66 m até o vértice **659**, (Longitude: -44°58'02,081" , Latitude -21°07'52,684"); 30°46' e 20,47 m até o vértice **660**, (Longitude: -44°58'01,718" , Latitude -21°07'52,112"); 07°12' e 23,47 m até o vértice **661**, (Longitude: -44°58'01,616" , Latitude -21°07'51,355"); 33°37' e 20,17 m até o vértice **662**, (Longitude: -44°58'01,229" , Latitude -21°07'50,809"); 66°34' e 8,74 m até o vértice **663**, (Longitude: -44°58'00,951" , Latitude -21°07'50,696"); 55°53' e 25,61 m até o vértice **664**, (Longitude: -44°58'00,216" , Latitude -21°07'50,229"); 96°35' e 16,32 m até o vértice **665**, (Longitude: -44°57'59,654" , Latitude -21°07'50,290"); 77°29' e 9,93 m até o vértice **666**, (Longitude: -44°57'59,318" , Latitude -21°07'50,220"); 125°13' e 8,48 m até o vértice **667**, (Longitude: -44°57'59,078" , Latitude -21°07'50,379"); 133°08' e 18,31 m até o vértice **668**, (Longitude: -44°57'58,615" , Latitude -21°07'50,786"); 134°08' e 25,57 m até o vértice **669**, (Longitude: -44°57'57,979" , Latitude -21°07'51,365"); 139°07' e 28,75 m até o vértice **670**, (Longitude: -44°57'57,327" , Latitude -21°07'52,072"); 170°31' e 18,77 m até o vértice **671**, (Longitude: -44°57'57,220" , Latitude -21°07'52,674"); 173°14' e 14,96 m até o vértice **672**, (Longitude: -44°57'57,159" , Latitude -21°07'53,157"); 233°55' e 14,89 m até o vértice **673**, (Longitude: -44°57'57,576" , Latitude -21°07'53,442"); 225°39' e 16,99 m até o vértice **674**, (Longitude: -44°57'57,997" , Latitude -21°07'53,828"); 212°39' e 1,50 m até o vértice **675**, (Longitude: -44°57'58,025" , Latitude -21°07'53,869"); 196°50' e 15,04 m até o vértice **676**, (Longitude: -44°57'58,176" , Latitude -21°07'54,337"); 156°49' e 9,97 m até o vértice **677**, (Longitude: -44°57'58,040" , Latitude -21°07'54,635"); 90°33' e 9,32 m até o vértice **678**, (Longitude: -44°57'57,717" , Latitude -21°07'54,638"); 110°43' e 15,12 m até o vértice **679**, (Longitude: -44°57'57,227" , Latitude -21°07'54,812"); 138°42' e 10,89 m até o vértice **680**, (Longitude: -44°57'56,978" , Latitude -21°07'55,078"); 158°02' e 14,89 m até o vértice **681**, (Longitude: -44°57'56,785" , Latitude -21°07'55,527"); 145°28' e 12,88 m até o vértice **682**, (Longitude: -44°57'56,532" , Latitude -21°07'55,872");





# Diário Oficial

## Município de Ijaci

**EDIÇÃO nº 099 Sexta - Feira, 14 de Junho de 2024**

153°29' e 12,99 m até o vértice **683**, (Longitude: -44°57'56,331" , Latitude -21°07'56,250"); 178°07' e 11,42 m até o vértice **684**, (Longitude: -44°57'56,318" , Latitude -21°07'56,621"); 176°24' e 16,61 m até o vértice **685**, (Longitude: -44°57'56,282" , Latitude -21°07'57,160"); 207°16' e 13,29 m até o vértice **686**, (Longitude: -44°57'56,493" , Latitude -21°07'57,544"); 184°35' e 11,54 m até o vértice **687**, (Longitude: -44°57'56,525" , Latitude -21°07'57,918"); 199°38' e 6,96 m até o vértice **688**, (Longitude: -44°57'56,606" , Latitude -21°07'58,131"); 183°28' e 9,52 m até o vértice **689**, (Longitude: -44°57'56,626" , Latitude -21°07'58,440"); 208°28' e 11,20 m até o vértice **690**, (Longitude: -44°57'56,811" , Latitude -21°07'58,760"); 162°38' e 9,76 m até o vértice **691**, (Longitude: -44°57'56,710" , Latitude -21°07'59,063"); 119°13' e 8,63 m até o vértice **692**, (Longitude: -44°57'56,449" , Latitude -21°07'59,200"); 174°26' e 9,24 m até o vértice **693**, (Longitude: -44°57'56,418" , Latitude -21°07'59,499"); 82°03' e 7,34 m até o vértice **694**, (Longitude: -44°57'56,166" , Latitude -21°07'59,466"); 349°23' e 15,68 m até o vértice **695**, (Longitude: -44°57'56,266" , Latitude -21°07'58,965"); 22°25' e 21,33 m até o vértice **696**, (Longitude: -44°57'55,984" , Latitude -21°07'58,324"); 22°02' e 31,69 m até o vértice **697**, (Longitude: -44°57'55,572" , Latitude -21°07'57,369"); 20°11' e 17,47 m até o vértice **698**, (Longitude: -44°57'55,363" , Latitude -21°07'56,836"); 20°39' e 17,42 m até o vértice **699**, (Longitude: -44°57'55,150" , Latitude -21°07'56,306"); 73°52' e 8,86 m até o vértice **700**, (Longitude: -44°57'54,855" , Latitude -21°07'56,226"); 40°57' e 23,46 m até o vértice **701**, (Longitude: -44°57'54,322" , Latitude -21°07'55,650"); 67°13' e 14,30 m até o vértice **702**, (Longitude: -44°57'53,865" , Latitude -21°07'55,470"); 354°08' e 15,83 m até o vértice **703**, (Longitude: -44°57'53,921" , Latitude -21°07'54,958"); 19°42' e 20,19 m até o vértice **704**, (Longitude: -44°57'53,685" , Latitude -21°07'54,340"); 61°23' e 19,65 m até o vértice **705**, (Longitude: -44°57'53,087" , Latitude -21°07'54,034"); 73°34' e 22,20 m até o vértice **706**, (Longitude: -44°57'52,349" , Latitude -21°07'53,830"); 38°58' e 27,85 m até o vértice **707**, (Longitude: -44°57'51,742" , Latitude -21°07'53,126"); 20°19' e 14,63 m até o vértice **708**, (Longitude: -44°57'51,566" , Latitude -21°07'52,680"); 13°00' e 16,67 m até o vértice **709**, (Longitude: -44°57'51,436" , Latitude -21°07'52,152"); 358°02' e 10,12 m até o vértice **710**, (Longitude: -44°57'51,448" , Latitude -21°07'51,823"); 43°46' e 11,93 m até o vértice **711**, (Longitude: -44°57'51,162" , Latitude -21°07'51,543"); 104°23' e 5,57 m até o vértice **712**, (Longitude: -44°57'50,975" , Latitude -21°07'51,588"); 29°53' e 10,71 m até o vértice **713**, (Longitude: -44°57'50,790" , Latitude -21°07'51,286"); 11°23' e 10,95 m até o vértice **714**, (Longitude: -44°57'50,715" , Latitude -21°07'50,937"); 52°40' e 12,63 m até o vértice **715**, (Longitude: -44°57'50,367" , Latitude -21°07'50,688"); 115°10' e 13,52 m até o vértice **716**, (Longitude: -44°57'49,943" , Latitude -21°07'50,875"); 135°00' e 11,92 m até o vértice **717**, (Longitude: -44°57'49,651" , Latitude -21°07'51,149"); 174°36' e 14,74 m até o vértice **718**, (Longitude: -44°57'49,603" , Latitude -21°07'51,626"); 138°02' e 13,94 m até o vértice **719**, (Longitude: -44°57'49,280" , Latitude -21°07'51,963"); 93°15' e 8,67 m até o vértice **720**, (Longitude: -44°57'48,980" , Latitude -21°07'51,979"); 128°44' e 10,32 m até o vértice **721**, (Longitude: -44°57'48,701" , Latitude -21°07'52,189"); 156°14' e 15,32 m até o vértice **722**, (Longitude: -44°57'48,487" , Latitude -21°07'52,645"); 170°26' e 17,03 m até o vértice **723**, (Longitude: -44°57'48,389" , Latitude -



# Diário Oficial

## Município de Ijaci

**EDIÇÃO nº 099 Sexta - Feira, 14 de Junho de 2024**

21°07'53,191"); 145°55' e 12,36 m até o vértice **724**, (Longitude: -44°57'48,149" , Latitude -21°07'53,524"); 166°51' e 12,70 m até o vértice **725**, (Longitude: -44°57'48,049" , Latitude -21°07'53,926"); 178°01' e 9,20 m até o vértice **726**, (Longitude: -44°57'48,038" , Latitude -21°07'54,225"); 148°06' e 13,66 m até o vértice **727**, (Longitude: -44°57'47,788" , Latitude -21°07'54,602"); 133°05' e 10,04 m até o vértice **728**, (Longitude: -44°57'47,534" , Latitude -21°07'54,825"); 69°44' e 5,51 m até o vértice **729**, (Longitude: -44°57'47,355" , Latitude -21°07'54,763"); 353°07' e 20,48 m até o vértice **730**, (Longitude: -44°57'47,440" , Latitude -21°07'54,102"); 06°14' e 21,25 m até o vértice **731**, (Longitude: -44°57'47,360" , Latitude -21°07'53,415"); 08°33' e 14,74 m até o vértice **732**, (Longitude: -44°57'47,284" , Latitude -21°07'52,941"); 35°32' e 16,63 m até o vértice **733**, (Longitude: -44°57'46,949" , Latitude -21°07'52,501"); 37°11' e 13,51 m até o vértice **734**, (Longitude: -44°57'46,666" , Latitude -21°07'52,151"); 157°33' e 7,79 m até o vértice **735**, (Longitude: -44°57'46,563" , Latitude -21°07'52,385"); 145°01' e 15,65 m até o vértice **736**, (Longitude: -44°57'46,252" , Latitude -21°07'52,802"); 108°34' e 16,80 m até o vértice **737**, (Longitude: -44°57'45,700" , Latitude -21°07'52,976"); 90°00' e 10,42 m até o vértice **738**, (Longitude: -44°57'45,339" , Latitude -21°07'52,976"); 75°10' e 19,70 m até o vértice **739**, (Longitude: -44°57'44,679" , Latitude -21°07'52,812"); 114°56' e 12,25 m até o vértice **740**, (Longitude: -44°57'44,294" , Latitude -21°07'52,980"); 137°36' e 15,53 m até o vértice **741**, (Longitude: -44°57'43,931" , Latitude -21°07'53,353"); 110°43' e 8,08 m até o vértice **742**, (Longitude: -44°57'43,669" , Latitude -21°07'53,446"); 32°49' e 8,09 m até o vértice **743**, (Longitude: -44°57'43,517" , Latitude -21°07'53,225"); 117°34' e 9,83 m até o vértice **744**, (Longitude: -44°57'43,215" , Latitude -21°07'53,373"); 18°52' e 9,72 m até o vértice **745**, (Longitude: -44°57'43,106" , Latitude -21°07'53,074"); 44°15' e 13,31 m até o vértice **746**, (Longitude: -44°57'42,784" , Latitude -21°07'52,764"); 150°26' e 7,60 m até o vértice **747**, (Longitude: -44°57'42,654" , Latitude -21°07'52,979"); 214°34' e 6,05 m até o vértice **748**, (Longitude: -44°57'42,773" , Latitude -21°07'53,141"); 232°38' e 7,30 m até o vértice **749**, (Longitude: -44°57'42,974" , Latitude -21°07'53,285"); 183°52' e 8,97 m até o vértice **750**, (Longitude: -44°57'42,995" , Latitude -21°07'53,576"); 168°15' e 9,93 m até o vértice **751**, (Longitude: -44°57'42,925" , Latitude -21°07'53,892"); 117°19' e 10,59 m até o vértice **752**, (Longitude: -44°57'42,599" , Latitude -21°07'54,050"); 72°54' e 13,92 m até o vértice **753**, (Longitude: -44°57'42,138" , Latitude -21°07'53,917"); 209°39' e 9,27 m até o vértice **754**, (Longitude: -44°57'42,297" , Latitude -21°07'54,179"); 227°58' e 43,04 m até o vértice **755**, (Longitude: -44°57'43,405" , Latitude -21°07'55,116"); 145°09' e 43,58 m até o vértice **756**, (Longitude: -44°57'42,542" , Latitude -21°07'56,279"); 172°16' e 24,68 m até o vértice **757**, (Longitude: -44°57'42,427" , Latitude -21°07'57,074"); 175°44' e 33,40 m até o vértice **758**, (Longitude: -44°57'42,341" , Latitude -21°07'58,157"); 171°57' e 19,82 m até o vértice **759**, (Longitude: -44°57'42,245" , Latitude -21°07'58,795"); 189°47' e 14,08 m até o vértice **760**, (Longitude: -44°57'42,328" , Latitude -21°07'59,246"); 188°53' e 0,93 m até o vértice **761**, (Longitude: -44°57'42,333" , Latitude -21°07'59,276"); 171°19' e 23,55 m até o vértice **762**, (Longitude: -44°57'42,210" , Latitude -21°08'00,033"); 59°44' e 25,39 m até o vértice **763**, (Longitude: -44°57'41,450" , Latitude -21°07'59,617"); 10°59' e 3,63 m até o vértice **764**, (Longitude: -44°57'41,426" ,





# Diário Oficial

## Município de Ijaci

**EDIÇÃO nº 099 Sexta - Feira, 14 de Junho de 2024**

Latitude -21°07'59,501"); 27°51' e 8,77 m até o vértice **765**, (Longitude: -44°57'41,284" , Latitude -21°07'59,249"); 43°04' e 11,24 m até o vértice **766**, (Longitude: -44°57'41,018" , Latitude -21°07'58,982"); 70°59' e 5,95 m até o vértice **767**, (Longitude: -44°57'40,823" , Latitude -21°07'58,919"); 77°03' e 7,55 m até o vértice **768**, (Longitude: -44°57'40,568" , Latitude -21°07'58,864"); 17°48' e 16,51 m até o vértice **769**, (Longitude: -44°57'40,393" , Latitude -21°07'58,353"); 344°20' e 15,17 m até o vértice **770**, (Longitude: -44°57'40,535" , Latitude -21°07'57,878"); 23°51' e 8,27 m até o vértice **771**, (Longitude: -44°57'40,419" , Latitude -21°07'57,632"); 51°58' e 10,99 m até o vértice **772**, (Longitude: -44°57'40,119" , Latitude -21°07'57,412"); 21°48' e 15,77 m até o vértice **773**, (Longitude: -44°57'39,916" , Latitude -21°07'56,936"); 06°11' e 17,91 m até o vértice **774**, (Longitude: -44°57'39,849" , Latitude -21°07'56,357"); 353°29' e 14,52 m até o vértice **775**, (Longitude: -44°57'39,906" , Latitude -21°07'55,888"); 99°14' e 13,80 m até o vértice **776**, (Longitude: -44°57'39,434" , Latitude -21°07'55,960"); 138°57' e 17,00 m até o vértice **777**, (Longitude: -44°57'39,047" , Latitude -21°07'56,377"); 168°26' e 21,60 m até o vértice **778**, (Longitude: -44°57'38,897" , Latitude -21°07'57,065"); 154°48' e 11,45 m até o vértice **779**, (Longitude: -44°57'38,728" , Latitude -21°07'57,402"); 151°26' e 15,76 m até o vértice **780**, (Longitude: -44°57'38,467" , Latitude -21°07'57,852"); 157°26' e 24,74 m até o vértice **781**, (Longitude: -44°57'38,138" , Latitude -21°07'58,595"); 135°43' e 12,03 m até o vértice **782**, (Longitude: -44°57'37,847" , Latitude -21°07'58,875"); 97°55' e 20,74 m até o vértice **783**, (Longitude: -44°57'37,135" , Latitude -21°07'58,968"); 92°21' e 14,15 m até o vértice **784**, (Longitude: -44°57'36,645" , Latitude -21°07'58,987"); 84°44' e 3,68 m até o vértice **785**, (Longitude: -44°57'36,518" , Latitude -21°07'58,976"); 50°18' e 36,26 m até o vértice **786**, (Longitude: -44°57'35,551" , Latitude -21°07'58,223"); 16°21' e 1,03 m até o vértice **787**, (Longitude: -44°57'35,541" , Latitude -21°07'58,191"); 52°30' e 25,97 m até o vértice **788**, (Longitude: -44°57'34,827" , Latitude -21°07'57,677"); 55°26' e 10,20 m até o vértice **789**, (Longitude: -44°57'34,536" , Latitude -21°07'57,489"); 17°49' e 13,67 m até o vértice **790**, (Longitude: -44°57'34,391" , Latitude -21°07'57,066"); 294°33' e 12,66 m até o vértice **791**, (Longitude: -44°57'34,790" , Latitude -21°07'56,895"); 279°45' e 0,91 m até o vértice **792**, (Longitude: -44°57'34,821" , Latitude -21°07'56,890"); 273°25' e 9,25 m até o vértice **793**, (Longitude: -44°57'35,141" , Latitude -21°07'56,872"); 293°22' e 14,49 m até o vértice **794**, (Longitude: -44°57'35,602" , Latitude -21°07'56,685"); 313°14' e 2,02 m até o vértice **795**, (Longitude: -44°57'35,653" , Latitude -21°07'56,640"); 309°27' e 8,86 m até o vértice **796**, (Longitude: -44°57'35,890" , Latitude -21°07'56,457"); 328°31' e 16,08 m até o vértice **797**, (Longitude: -44°57'36,181" , Latitude -21°07'56,011"); 318°20' e 8,73 m até o vértice **798**, (Longitude: -44°57'36,382" , Latitude -21°07'55,799"); 325°42' e 10,91 m até o vértice **799**, (Longitude: -44°57'36,595" , Latitude -21°07'55,506"); 355°37' e 19,68 m até o vértice **800**, (Longitude: -44°57'36,647" , Latitude -21°07'54,868"); 19°31' e 11,39 m até o vértice **801**, (Longitude: -44°57'36,515" , Latitude -21°07'54,519"); 07°31' e 14,98 m até o vértice **802**, (Longitude: -44°57'36,447" , Latitude -21°07'54,036"); 01°23' e 8,34 m até o vértice **803**, (Longitude: -44°57'36,440" , Latitude -21°07'53,765"); 316°49' e 12,44 m até o vértice **804**, (Longitude: -44°57'36,735" , Latitude -21°07'53,470"); 281°37' e 6,72 m até o vértice **805**, (Longitude: -



# Diário Oficial

## Município de Ijaci

**EDIÇÃO nº 099 Sexta - Feira, 14 de Junho de 2024**

44°57'36,963" , Latitude -21°07'53,426"); 287°05' e 22,28 m até o vértice **806**, (Longitude: -44°57'37,701" , Latitude -21°07'53,213"); 307°11' e 18,11 m até o vértice **807**, (Longitude: -44°57'38,201" , Latitude -21°07'52,857"); 339°36' e 16,31 m até o vértice **808**, (Longitude: -44°57'38,398" , Latitude -21°07'52,360"); 303°30' e 12,70 m até o vértice **809**, (Longitude: -44°57'38,765" , Latitude -21°07'52,132"); 288°14' e 10,91 m até o vértice **810**, (Longitude: -44°57'39,124" , Latitude -21°07'52,021"); 266°16' e 18,45 m até o vértice **811**, (Longitude: -44°57'39,762" , Latitude -21°07'52,060"); 268°05' e 22,20 m até o vértice **812**, (Longitude: -44°57'40,531" , Latitude -21°07'52,084"); 284°11' e 29,59 m até o vértice **813**, (Longitude: -44°57'41,525" , Latitude -21°07'51,848"); 293°27' e 27,43 m até o vértice **814**, (Longitude: -44°57'42,397" , Latitude -21°07'51,493"); 317°27' e 19,29 m até o vértice **815**, (Longitude: -44°57'42,849" , Latitude -21°07'51,031"); 310°48' e 11,86 m até o vértice **816**, (Longitude: -44°57'43,160" , Latitude -21°07'50,779"); 236°37' e 17,11 m até o vértice **817**, (Longitude: -44°57'43,655" , Latitude -21°07'51,085"); 242°43' e 11,95 m até o vértice **818**, (Longitude: -44°57'44,023" , Latitude -21°07'51,263"); 307°10' e 11,55 m até o vértice **819**, (Longitude: -44°57'44,342" , Latitude -21°07'51,036"); 334°46' e 15,23 m até o vértice **820**, (Longitude: -44°57'44,567" , Latitude -21°07'50,588"); 338°40' e 8,65 m até o vértice **821**, (Longitude: -44°57'44,676" , Latitude -21°07'50,326"); 323°06' e 22,30 m até o vértice **822**, (Longitude: -44°57'45,140" , Latitude -21°07'49,746"); 343°16' e 30,28 m até o vértice **823**, (Longitude: -44°57'45,442" , Latitude -21°07'48,803"); 341°09' e 15,37 m até o vértice **824**, (Longitude: -44°57'45,614" , Latitude -21°07'48,330"); 343°45' e 8,46 m até o vértice **825**, (Longitude: -44°57'45,696" , Latitude -21°07'48,066"); 348°42' e 10,91 m até o vértice **826**, (Longitude: -44°57'45,770" , Latitude -21°07'47,718"); 302°06' e 23,78 m até o vértice **827**, (Longitude: -44°57'46,468" , Latitude -21°07'47,307"); 218°33' e 26,39 m até o vértice **828**, (Longitude: -44°57'47,038" , Latitude -21°07'47,978"); 299°08' e 38,33 m até o vértice **829**, (Longitude: -44°57'48,198" , Latitude -21°07'47,371"); 250°03' e 18,39 m até o vértice **830**, (Longitude: -44°57'48,797" , Latitude -21°07'47,575"); 292°22' e 14,54 m até o vértice **831**, (Longitude: -44°57'49,263" , Latitude -21°07'47,395"); 329°32' e 31,36 m até o vértice **832**, (Longitude: -44°57'49,814" , Latitude -21°07'46,516"); 334°25' e 11,70 m até o vértice **833**, (Longitude: -44°57'49,989" , Latitude -21°07'46,173"); 317°59' e 21,56 m até o vértice **834**, (Longitude: -44°57'50,489" , Latitude -21°07'45,652"); 315°33' e 20,89 m até o vértice **835**, (Longitude: -44°57'50,996" , Latitude -21°07'45,167"); 353°54' e 41,91 m até o vértice **836**, (Longitude: -44°57'51,150" , Latitude -21°07'43,812"); 317°29' e 14,52 m até o vértice **837**, (Longitude: -44°57'51,490" , Latitude -21°07'43,464"); 207°44' e 26,17 m até o vértice **838**, (Longitude: -44°57'51,912" , Latitude -21°07'44,217"); 217°23' e 21,91 m até o vértice **839**, (Longitude: -44°57'52,373" , Latitude -21°07'44,783"); 249°12' e 2,25 m até o vértice **840**, (Longitude: -44°57'52,446" , Latitude -21°07'44,809"); 238°39' e 20,34 m até o vértice **841**, (Longitude: -44°57'53,048" , Latitude -21°07'45,153"); 332°34' e 6,51 m até o vértice **842**, (Longitude: -44°57'53,152" , Latitude -21°07'44,965"); 295°50' e 17,22 m até o vértice **843**, (Longitude: -44°57'53,689" , Latitude -21°07'44,721"); 239°24' e 34,39 m até o vértice **844**, (Longitude: -44°57'54,715" , Latitude -21°07'45,290"); 238°52' e 26,66 m até o vértice **845**, (Longitude: -44°57'55,506" , Latitude -21°07'45,738"); 262°31' e 41,88 m até o vértice





# Diário Oficial

## Município de Ijaci

**EDIÇÃO nº 099 Sexta - Feira, 14 de Junho de 2024**

846, (Longitude: -44°57'56,945" , Latitude -21°07'45,915"); 282°40' e 38,57 m até o vértice 847, (Longitude: -44°57'58,249" , Latitude -21°07'45,640"); 287°38' e 32,88 m até o vértice 848, (Longitude: -44°57'59,335" , Latitude -21°07'45,316"); 350°18' e 18,16 m até o vértice 849, (Longitude: -44°57'59,441" , Latitude -21°07'44,734"); 348°06' e 31,93 m até o vértice 850, (Longitude: -44°57'59,669" , Latitude -21°07'43,718"); 18°31' e 39,15 m até o vértice 851, (Longitude: -44°57'59,238" , Latitude -21°07'42,511"); 28°19' e 23,41 m até o vértice 852, (Longitude: -44°57'58,853" , Latitude -21°07'41,841"); 44°59' e 27,96 m até o vértice 853, (Longitude: -44°57'58,168" , Latitude -21°07'41,198"); 40°08' e 36,57 m até o vértice 854, (Longitude: -44°57'57,351" , Latitude -21°07'40,289"); 108°00' e 1,09 m até o vértice 855, (Longitude: -44°57'57,315" , Latitude -21°07'40,300"); 44°25' e 37,72 m até o vértice 856, (Longitude: -44°57'56,400" , Latitude -21°07'39,424"); 26°57' e 66,84 m até o vértice 857, (Longitude: -44°57'55,350" , Latitude -21°07'37,487"); 35°15' e 45,50 m até o vértice 858, (Longitude: -44°57'54,440" , Latitude -21°07'36,279"); 74°31' e 28,12 m até o vértice 859, (Longitude: -44°57'53,501" , Latitude -21°07'36,035"); 312°00' e 36,81 m até o vértice 860, (Longitude: -44°57'54,449" , Latitude -21°07'35,234"); 285°02' e 3,44 m até o vértice 861, (Longitude: -44°57'54,564" , Latitude -21°07'35,205"); 334°16' e 44,75 m até o vértice 862, (Longitude: -44°57'55,237" , Latitude -21°07'33,894"); 359°51' e 46,13 m até o vértice 863, (Longitude: -44°57'55,241" , Latitude -21°07'32,394"); 32°14' e 4,00 m até o vértice 864, (Longitude: -44°57'55,167" , Latitude -21°07'32,284"); 18°18' e 59,09 m até o vértice 865, (Longitude: -44°57'54,524" , Latitude -21°07'30,460"); 23°52' e 53,78 m até o vértice 866, (Longitude: -44°57'53,770" , Latitude -21°07'28,861"); 15°11' e 46,59 m até o vértice 867, (Longitude: -44°57'53,347" , Latitude -21°07'27,399"); 351°39' e 45,38 m até o vértice 868, (Longitude: -44°57'53,575" , Latitude -21°07'25,939"); 26°55' e 59,57 m até o vértice 869, (Longitude: -44°57'52,640" , Latitude -21°07'24,212"); 27°29' e 43,06 m até o vértice 870, (Longitude: -44°57'51,951" , Latitude -21°07'22,970"); 48°03'41" e 26,35 m até o vértice 1, ponto inicial da descrição deste perímetro.

Todas as coordenadas aqui descritas estão georreferenciadas ao Sistema Geodésico Brasileiro e encontram-se representadas no Sistema U T M, referenciadas ao **Meridiano Central nº 45°00'**, fuso -23, tendo como datum o SIRGAS2000. Todos os azimutes e distâncias, área e perímetro foram calculados no plano de projeção U T M.

#### Observações:

A planta anexa é parte integrante deste memorial descritivo.



# Diário Oficial

## Município de Ijaci

**EDIÇÃO nº 099 Sexta - Feira, 14 de Junho de 2024**

### MEMORIAL DESCRITIVO GLEBA 02 PERIMETRO URBANO BARREIRO

Proprietário: Município de Ijaci

Imóvel: Perímetro Urbano Município de Ijaci

Local: Ijaci UF: MG

Área: 466.305 ha

Perímetro: 19.441 m

Inicia-se a descrição deste perímetro seguindo em sentido horário pelo vértice 1 mais ao Norte da gleba de coordenadas N 7.663.740,88m e E 502.383,62m; seguindo através da REPRESA DO FUNIL pela cota 808, de Propriedade da UNIÃO, por aproximadamente 3 Quilômetros até o vértice 227, de coordenadas N 7.663.282,40m e E 503.976,45m; deste, segue confrontando, com ESTRADA MUNICIPAL, de propriedade do MUNICIPIO DE IJACI, por aproximadamente 5 Quilômetros até o vértice 367, de coordenadas N 7.661.760,70m e E 501.125,46m; deste, segue confrontando com REPRESA DO FUNIL pela cota 808, de Propriedade da UNIÃO, por aproximadamente 6 Quilômetros, até o vértice 1, ponto inicial da descrição deste perímetro. Todas as coordenadas aqui descritas estão georreferenciadas ao Sistema Geodésico Brasileiro, a partir , de coordenadas N m e E m, e encontram-se representadas no Sistema U T M, referenciadas ao Meridiano Central nº 45°00', fuso -23, tendo como datum o SIRGAS2000. Todos os azimutes e distâncias, área e perímetro foram calculados no plano de projeção U T M.

#### Observações:

A planta anexa é parte integrante deste memorial descritivo.

---

Felipe Henrique de Oliveira

Engenheiro Ambiental

Pós Grad. Georreferenciamento de Imóveis Rurais

Documento assinado digitalmente  
DANIEL RIBEIRO PEREIRA  
Data: 14/05/2024 13:55:56-0300  
Verifique em <https://validar.it.gov.br>

---

Eng. Daniel Ribeiro Pereira – CREA 93.047/D





# Diário Oficial

## Município de Ijaci

EDIÇÃO nº 099 Sexta - Feira, 14 de Junho de 2024



PREFEITURA MUNICIPAL DE IJACI  
Estado de Minas Gerais

---

ANEXO III

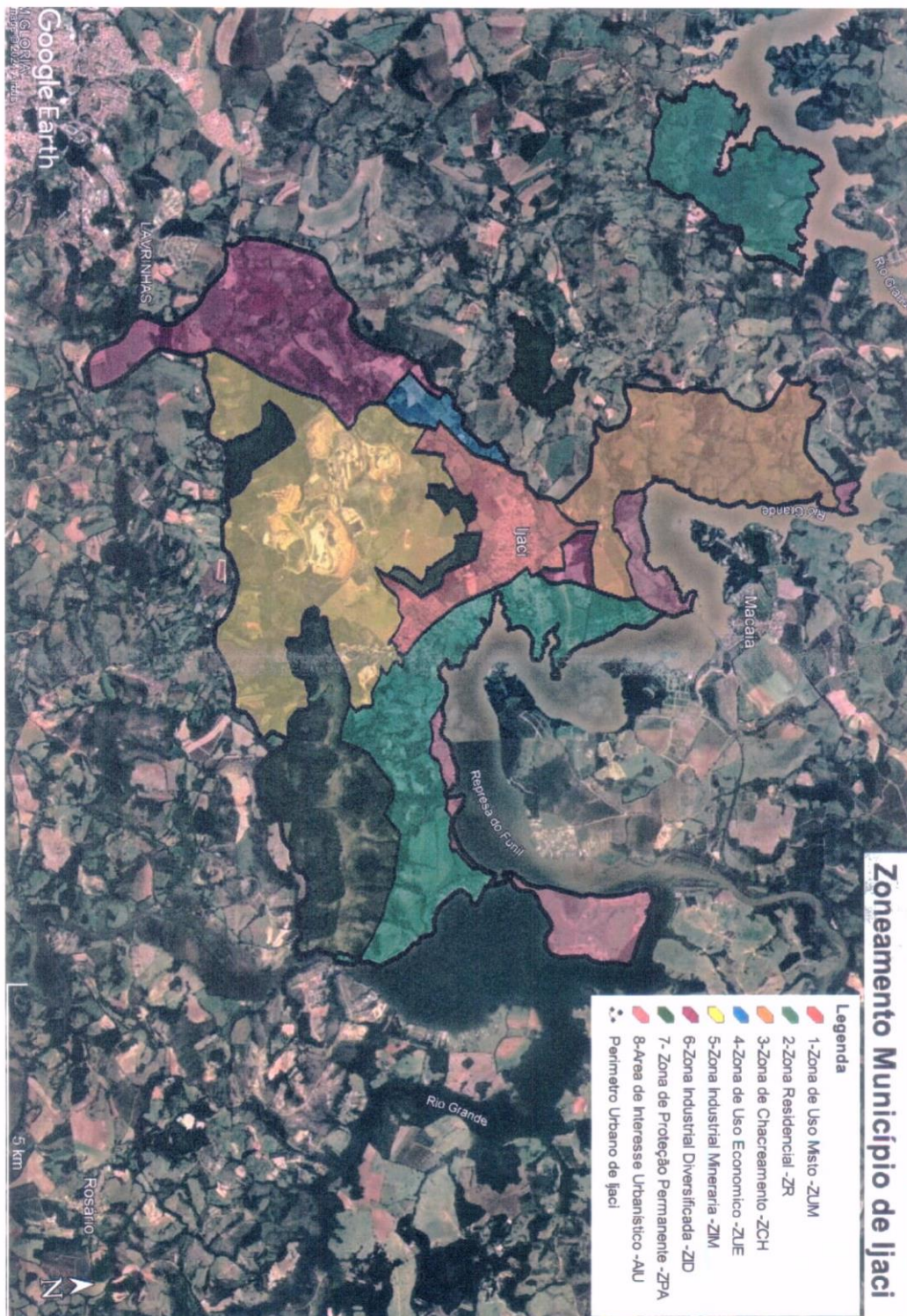
ZONEAMENTO DO MUNICÍPIO DE IJACI



# Diário Oficial

## Município de Ijaci

EDIÇÃO nº 099 Sexta - Feira, 14 de Junho de 2024



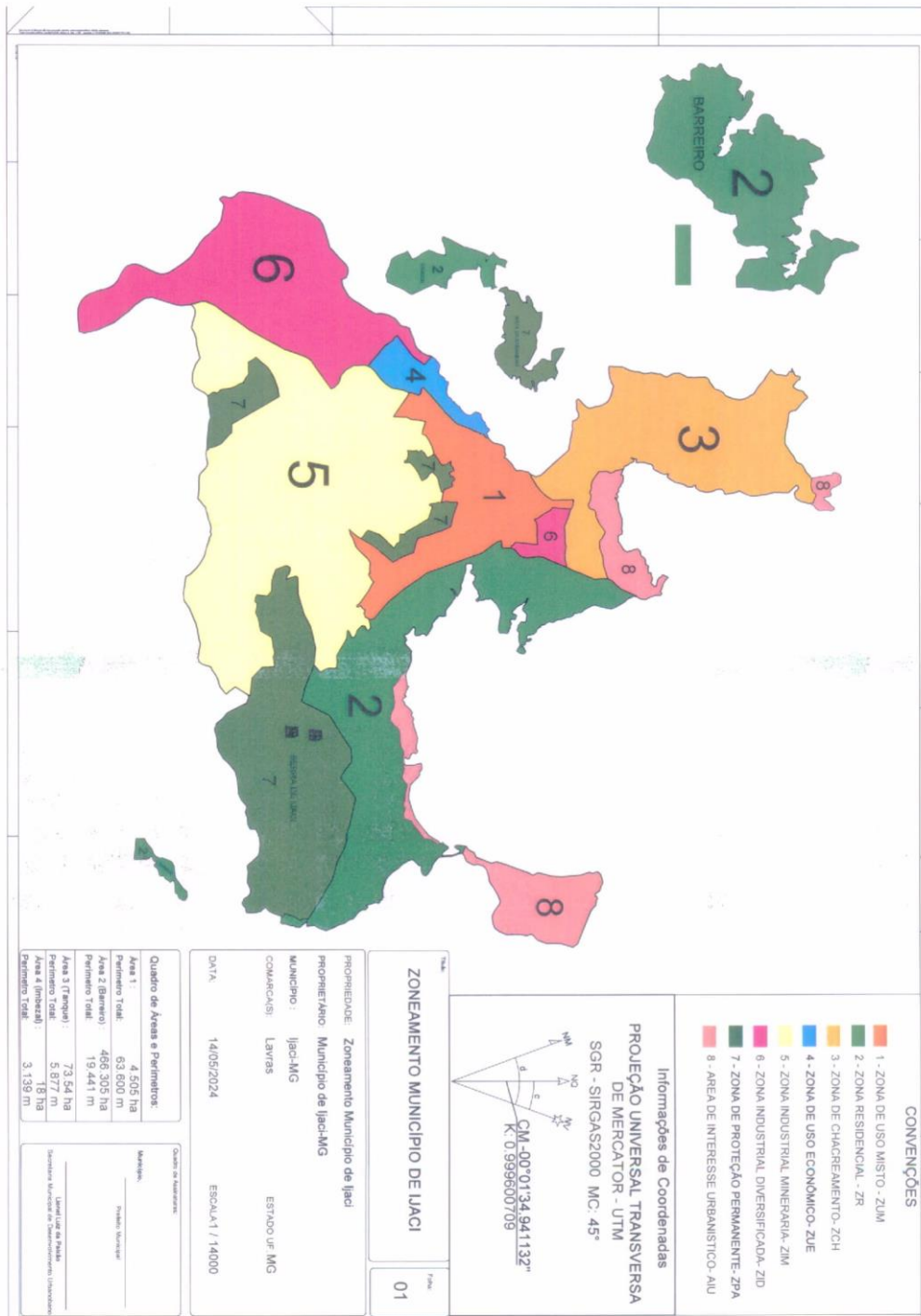




# Diário Oficial

## Município de Ijaci

EDIÇÃO nº 099 Sexta - Feira, 14 de Junho de 2024





# Diário Oficial

## Município de Ijaci

EDIÇÃO nº 099 Sexta - Feira, 14 de Junho de 2024



PREFEITURA MUNICIPAL DE IJACI

DECRETO Nº 00045/2024, DE 14 DE JUNHO DE 2024.

*DISPÕE SOBRE ABERTURA DE CRÉDITO  
SUPLEMENTAR E DA OUTRAS PROVIDÊNCIAS.*

O(A) Prefeito(a) Municipal de , Estado de Minas Gerais, no uso de suas atribuições legais, com base no da Lei Municipal 1464/2023 de 26/12/2023 e art. 43 da Lei Federal 4.320/64, decreta:

Art. 1o. - Fica aberto o Crédito Suplementar no valor total de R\$ 4.000,00 (quatro mil reais ), nas seguintes dotações orçamentárias:

Unid. Orc.....: 02.009.003 - SERV. ENS. FUNDAMENTAL, MÉDIO E APO

Função.....: 12 - EDUCAÇÃO

Subfunção.....: 361 - ENSINO FUNDAMENTAL

Programa.....: 0403 - ENSINO FUNDAMENTAL

Proj/Ativ.....: 2.096 - MANUT.ATIV. DE APOIO AO ENS.FUND

Conta.....: 3.3.90.39.00 - OUTROS SERVIÇOS DE TERCEIROS - PESSOA JURÍDIC

Fonte.....: 1500000 - RECURSOS NÃO VINCULADOS DE IMPOSTOS

Valor.....: R\$ 4.000,00

Ficha: 00316

Art. 2o. - Como recursos a abertura de Crédito Suplementar no artigo primeiro deste decreto fica anulado o valor de R\$ 4.000,00 (quatro mil reais ), referente a anulação parcial ou total das dotações abaixo relacionadas.

Unid. Orc.....: 02.009.001 - COORD. SEC. MUN. EDUCAÇÃO E ENCARGO

Função.....: 12 - EDUCAÇÃO

Subfunção.....: 122 - ADMINISTRAÇÃO GERAL

Programa.....: 0052 - ADMINISTRACAO GERAL

Proj/Ativ.....: 2.082 - MANUT. ADMINISTRAÇÃO DO ENSINO MUNICIPAL

Conta.....: 3.3.90.39.00 - OUTROS SERVIÇOS DE TERCEIROS - PESSOA JURÍDIC

Fonte.....: 1500000 - RECURSOS NÃO VINCULADOS DE IMPOSTOS

Valor.....: R\$ 4.000,00

Ficha: 00275

Art. 3o. - Revogadas as disposições em contrário, entra este decreto em vigor na data de sua publicação.

, 14 DE JUNHO DE 2024

FABIANO DA SILVA  
MORETI:03837339  
602

Assinado de forma digital por  
FABIANO DA SILVA  
MORETI:03837339602  
Dados: 2024.06.14 14:47:51  
-03'00'





# Diário Oficial

## Município de Ijaci

EDIÇÃO nº 099 Sexta - Feira, 14 de Junho de 2024



PREFEITURA MUNICIPAL DE IJACI

DECRETO Nº 00046/2024, DE 14 DE JUNHO DE 2024.

*DISPÕE SOBRE ABERTURA DE CRÉDITO  
SUPLEMENTAR E DA OUTRAS PROVIDÊNCIAS.*

O(A) Prefeito(a) Municipal de , Estado de Minas Gerais, no uso de suas atribuições legais, com base no da Lei Municipal 1464/2023 de 26/12/2023 e art. 43 da Lei Federal 4.320/64, decreta:

Art. 1o. - Fica aberto o Crédito Suplementar no valor total de R\$ 132.422,20 (cento e trinta e dois mil , quatrocentos e vinte e dois reais e vinte centavos ), nas seguintes dotações orçamentárias:

Unid. Orc.....: 02.006.001 - COORD. MUNICIPAL DE FINANÇAS

Função.....: 04 - ADMINISTRAÇÃO

Subfunção.....: 122 - ADMINISTRAÇÃO GERAL

Programa.....: 0052 - ADMINISTRACAO GERAL

Proj/Ativ.....: 2.032 - MANUT.ATIVID. SECRETARIA DE FINANÇAS

Conta.....: 3.3.90.93.00 - INDENIZAÇÕES E RESTITUIÇÕES

Fonte.....: 2700000 - OUTRAS TRANS.CONVÊNIOS DA UNIÃO

Valor.....: R\$ 132.422,20

Ficha: 00069

Art. 2o. - Como recursos a abertura de Crédito Suplementar no artigo primeiro deste decreto fica utilizado o valor de R\$ 132.422,20 (cento e trinta e dois mil , quatrocentos e vinte e dois reais e vinte centavos ), proveniente ao Superávit Financeiro, verificado no período anterior.

Art. 3o. - Revogadas as disposições em contrário, entra este decreto em vigor na data de sua publicação.

, 14 DE JUNHO DE 2024

FABIANO DA SILVA  
MORETI:038373396  
02

Assinado de forma digital  
por FABIANO DA SILVA  
MORETI:03837339602  
Dados: 2024.06.14 16:35:24  
-03'00'



# Diário Oficial

## Município de Ijaci

**EDIÇÃO nº 099 Sexta - Feira, 14 de Junho de 2024**



**Conselho Municipal de Desenvolvimento Ambiental  
CODEMA**

**DELIBERAÇÃO NORMATIVA CODEMA Nº 03/2024, DE 14 DE JUNHO DE  
2024**

Dispõe sobre as diretrizes para protocolo de formalização de processos administrativos de regularização ambiental, no âmbito do município de Ijaci-MG.

Considerando a importância da padronização dos processos de regularização ambiental, junto a Secretaria Municipal de Desenvolvimento Econômico e Meio Ambiente e Turismo.

Considerando a necessidade de estabelecer diretrizes para o protocolo de documentos, com vistas à agilidade e garantia processual.

O **Conselho Municipal de Desenvolvimento Ambiental – CODEMA**, no uso de suas atribuições legais, que lhe confere a Lei Municipal nº 1.448 de 19 de outubro de 2023 e suas atualizações,

Delibera:

**CAPÍTULO I  
DOCUMENTAÇÃO GERAL - PROCESSO DE SOLICITAÇÃO DE  
INTERVENÇÃO AMBIENTAL**

Art. 1º As solicitações para intervenções ambientais e demais regularizações deverão ser protocoladas na Secretaria Municipal de Desenvolvimento Econômico, Meio Ambiente e Turismo – SEMDEMAT por meio do Requerimento Padrão, devidamente assinado, acompanhado dos seguintes documentos:

- I. requerimento Padrão devidamente preenchido e assinado, disponível em: <https://www.ijaci.mg.gov.br/>;
- II. justificativa da intervenção, mencionando a atividade a ser realizada contemplando o zoneamento municipal;
- III. apresentação de cópia dos seguintes documentos: RG e CPF/CNPJ do proprietário/procurador/responsável pelo empreendimento ou atividade;
- IV. apresentação de comprovante de endereço, para conferência e devolução;
- V. procuração, quando for o caso;
- VI. alvará Municipal, quando for o caso;
- VII. alvará de construção, quando for o caso;
- VIII. carta de Anuência, quando tratar-se de empreendimento pertencente a mais de um proprietário;
- IX. contrato Social ou documento de criação de instituição e/ou Ata da última assembleia (quando houver), pessoa jurídica;
- X. contrato de arrendamento, comodato, posse, certidão de matrícula, escritura ou outro, quando for o caso, atualizados (90 dias);





# Diário Oficial

## Município de Ijaci

**EDIÇÃO nº 099 Sexta - Feira, 14 de Junho de 2024**



### Conselho Municipal de Desenvolvimento Ambiental CODEMA

- XI. para intervenção vinculada à atividade minerária: anexar prova de titularidade de direito minerário outorgado pela ANM e ART do responsável técnico;
- XII. quando tratar-se de intervenção em área de preservação permanente - APP, apresentar planta topográfica planimétrica e de situação do empreendimento georreferenciada, com a localização da APP;
- XIII. comprovante de pagamento da taxa de expediente prevista na Lei Municipal nº852/2005, inclusive nas solicitações de supressões previstas no §2º do art. 1º da DN CODEMA nº 02/2024.

§1º Os documentos deverão ser instruídos em arquivos formato PDF, numerados conforme incisos desse artigo, devidamente assinados, sendo em 1 (uma) via impressa e 1 (uma) via digital.

§2º Nos casos de recusa ou documentação incompleta deverá ser juntado comprovante de pagamento de nova taxa de expediente.

### **CAPÍTULO II** **DO PRAZO PARA ANÁLISE DA DOS PROJETOS DE INTERVENÇÕES** **AMBIENTAIS E EMISSÃO DE ANUÊNCIAS**

Art. 2º Os processos de solicitação para intervenção ambiental serão analisados:

- I. no prazo máximo de 6 (seis) meses a contar da formalização do processo, quando se tratar de empreendimento que requerer Declaração de Uso de Ocupação do Solo para atividade sujeita a Licenciamento Ambiental na modalidade EIA/RIMA;
- II. no prazo máximo de 3 (três) meses a contar da formalização do processo, quando se tratar de empreendimento que requerer Declaração de Uso de Ocupação do Solo para atividade sujeita a Licenciamento Ambiental Simplificado – LAS, Licenciamento Ambiental Concomitante – LAC ou Licenciamento Ambiental Trifásico – LAT ou empreendimento não passível de licença ambiental;
- III. no prazo máximo de 2 (dois) meses a contar da formalização do processo, quando se tratar de empreendimento que requerer anuência para Estudo de Impacto de Vizinhança e Plano de Controle Ambiental;
- IV. no prazo máximo de 1 (um) mês a contar da formalização do processo, quando se tratar de empreendimento que requerer anuência para intervenção em Área de Preservação Permanente;
- V. no prazo máximo de 10 (dez) dias a contar da formalização do processo, quando se tratar de supressão de até 3 (três) indivíduos arbóreos isolados localizados em perímetro urbano, desde que fora de APP, que não estejam inseridas em fragmento florestal e não sejam protegidas por Lei específica, de que trata o §2º do art.1º da DN CODEMA N°02/2024.



# Diário Oficial

## Município de Ijaci

**EDIÇÃO nº 099 Sexta - Feira, 14 de Junho de 2024**



### Conselho Municipal de Desenvolvimento Ambiental CODEMA

Art. 3º As anuências de processos para intervenções ambientais bem como as autorizações de supressões de que trata o §2º do art.1º da DN CODEMA N°02/2024, serão emitidas no prazo máximo de 10 (dez) dias contados da data da aprovação.

#### **CAPÍTULO II** **DOCUMENTAÇÃO ESPECÍFICA - DECLARAÇÃO DE USO DE OCUPAÇÃO DO SOLO (DECLARAÇÃO DE CONFORMIDADE)**

Art. 4º Processos que visem a obtenção de Declaração de Conformidade a ser instruída em processo de regularização ambiental dos demais entes federativos deverão apresentar, além da documentação prevista no Art. 1º, as seguintes documentações:

- I. mapa de zoneamento com localização do empreendimento e planta de detalhe com indicação do imóvel, área ocupada, intervenções realizadas e futuras, aspectos ambientais (recursos hídricos, área de preservação permanente e vegetação);
- II. estudo de impacto ambiental- EIV, local;
- III. viabilidade de trânsito pelo órgão responsável de acordo com a localização do empreendimento, quando for o caso;
- IV. plano de gerenciamento de resíduos sólidos – PGRS ou Plano de resíduos sólidos da construção civil – PGRSCC, quando for o caso;
- V. inventário florestal, contendo o levantamento de todos os indivíduos objeto de supressão, com o nome e seus respectivos diâmetros a altura do peito - DAP e alturas; localização geográfica devidamente representada em mapa de localização; numeração correlata a placa de identificação afixada no indivíduo, quando se tratar de processo que requer supressão de vegetação;
- VI. projeto técnico de reconstituição da flora - PTRF, quando se tratar de processo de intervenção ambiental em flora nativa o qual seja possível a compensação por plantio ou plantio por espécies protegidas;
- VII. plano de recuperação de áreas degradadas – PRAD, quando se tratar de empreendimento de mineração ou outras que provoquem alterações na morfologia da área de influência do empreendimento ou atividade, quando for o caso;
- VIII. em caso de renovação de licença deverá ser apresentado o certificado da última licença com o relatório de cumprimento de condicionantes.

§ 1º As documentações técnicas deverão ser acompanhadas de suas respectivas anotações de responsabilidades técnicas – ART devidamente assinadas.





# Diário Oficial

## Município de Ijaci

**EDIÇÃO nº 099 Sexta - Feira, 14 de Junho de 2024**



### Conselho Municipal de Desenvolvimento Ambiental CODEMA

§ 2º Os documentos deverão ser instruídos em arquivos no formato PDF, numerados conforme incisos desse artigo, devidamente assinados, sendo em 1 (uma) via impressa e 1 (uma) via digital.

§ 3º Após a aprovação pela plenária do CODEMA, para emissão da declaração deverá ser recolhida a Taxa de Certidão Ambiental conforme Lei Municipal nº 852/2005.

#### **CAPÍTULO III** **DOCUMENTAÇÃO ESPECÍFICA - SUPRESSÃO DE VEGETAÇÃO;** **INTERVENÇÃO EM ÁREA DE PRESERVAÇÃO PERMANENTE - APP**

Art. 5º Para formalização do processo de supressão de vegetação ou intervenção em área de preservação permanente - APP, além da documentação prevista no Art. 1º, deve-se apresentar:

- I. planta topográfica com levantamento planialtimétrico, localização da APP, ocupações existentes e intervenções solicitadas, nos casos de intervenção em APP;
- II. projeto de terraplanagem, nos casos que envolvam movimentação do solo;
- III. projeto técnico da obra, plano, atividade ou projeto referente à utilidade pública, interesse social, atividades eventuais e de baixo impacto conforme Lei Estadual nº 20.922 de 2013 e suas alterações;
- IV. proposta de medidas ecológicas de caráter mitigador e compensatório;
- V. anuência emitida por responsável autorizando as intervenções solicitadas no projeto, quando tratar de loteamento fechado ou condomínio;
- VI. inventário florestal, contendo o levantamento de todos os indivíduos objeto de supressão, com o nome e seus respectivos diâmetros a altura do peito - DAP e alturas; localização geográfica devidamente representada em mapa de localização; numeração correlata a placa de identificação afixada no indivíduo, quando se tratar de processo que requer supressão de vegetação;
- VII. projeto técnico de reconstituição da flora - PTRF, quando se tratar de processo de intervenção ambiental em flora nativa o qual seja possível a compensação por plantio ou plantio por espécies protegidas.

§ 1º Processos que visem a obtenção de supressão de vegetação deverão estar devidamente justificados.

§ 2º As supressões de vegetação em áreas de preservação permanente – APP, deverão ser comprovadas sua inexistência de alternativa técnica e locacional ou justificativa nos casos de rigidez locacional.



# Diário Oficial

## Município de Ijaci

**EDIÇÃO nº 099 Sexta - Feira, 14 de Junho de 2024**



### Conselho Municipal de Desenvolvimento Ambiental CODEMA

§ 3º As supressões que forem motivadas para ocupação de edificação deverão estar acompanhadas de alvará de construção emitido pela Secretaria Municipal de Desenvolvimento Urbano, de acordo com o Plano Diretor Municipal.

§ 4º As solicitações de supressões de até 3 (três) indivíduos arbóreos isolados localizados em perímetro urbano, fora de APP, que não estejam inseridas em fragmento florestal e não sejam protegidas por Lei específica, serão avaliadas pela Secretaria Municipal de Desenvolvimento Econômico, Meio Ambiente e Turismo, conforme requerimento próprio.

§ 5º Após a aprovação pela plenária do CODEMA, para emissão da anuência ambiental deverá ser recolhida a Taxa de Certidão Ambiental conforme Lei Municipal nº 852/2005.

#### **CAPÍTULO IV** **DOCUMENTAÇÃO ESPECÍFICA - PARCELAMENTO DO SOLO**

Art. 6º Em caso de Parcelamento do Solo deverá seguir as diretrizes municipais específicas que estabelece procedimentos para análise e aprovação de loteamentos e condomínios, onde o CODEMA fará as deliberações específicas. Para formação do processo de Parcelamento do Solo, além da documentação prevista no Art. 1º, deve-se apresentar:

- I. o Estudo de Impacto de Vizinhança – EIV;
- II. o Plano de Controle ambiental – PCA.

§1º O EIV trata-se de estudo que compõe a documentação obrigatória para a análise de aprovação do Projeto Urbanístico previsto na alínea h do item 3.1 do Decreto 1.742/2021 que dispõe sobre os procedimentos para análise e aprovação de Loteamentos Particulares no Município de Ijaci-MG e dá outras providências.

§2º O PCA trata-se de um Plano de Controle Ambiental obrigatório para a emissão da anuência de instalação do empreendimento.

Art. 7º O Estudo de Impacto de Vizinha - EIV, conforme Lei Federal Nº 10.257/2001, deverá ser executado de forma a contemplar os efeitos positivos e negativos do empreendimento ou atividade quanto à qualidade de vida da população residente na área e suas proximidades, incluindo a análise, no mínimo, das seguintes questões:

- a) adensamento populacional;
- b) equipamentos urbanos e comunitários;
- c) uso e ocupação do solo;
- d) valorização imobiliária;





# Diário Oficial

## Município de Ijaci

**EDIÇÃO nº 099 Sexta - Feira, 14 de Junho de 2024**



### Conselho Municipal de Desenvolvimento Ambiental CODEMA

- e) mobilidade urbana, geração de tráfego e demanda por transporte público;
- f) ventilação e iluminação;
- g) paisagem urbana e patrimônio natural e cultural;
- h) viabilidade da concessionária local quanto ao abastecimento de água e de serviços de esgoto e energia elétrica;
- i) viabilidade de trânsito pelo órgão responsável de acordo com a localização do empreendimento;
- j) viabilidade de adensamento populacional da Secretaria de Desenvolvimento Urbano;
- k) viabilidade de coleta de resíduos sólidos urbanos da Secretaria de Desenvolvimento Urbano;
- l) estudo das áreas de influência, com os impactos negativos, positivos e medidas mitigadoras;

§1º Não serão analisados no EIV, intervenções e controles ambientais dentro e fora da APP, as intervenções e controles ambientais serão analisados no Plano de Controle Ambiental, após a aprovação do Projeto Urbanístico.

§ 2º: Após a aprovação pela plenária do CODEMA, para emissão da anuência ambiental, deverá ser recolhida a Taxa de Certidão Ambiental conforme Lei Municipal nº 852/2005.

§ 3º Para análise do EIV deverá ser apresentado: Certificado de licença ambiental e/ou dispensa ao órgão Estadual (COPAM) nos termos da Deliberação Normativa COPAM Nº 217/2017, quando houver instalações que necessite.

Art. 8º O Plano de Controle Ambiental – PCA, deverá ser executado de forma a contemplar o detalhamento dos impactos ambientais com as devidas medidas de controle ambiental, mitigadoras e compensatórias que devem abordar, no mínimo, os seguintes aspectos:

- a) ruídos;
- b) poluição atmosférica;
- c) efluentes líquidos;
- d) resíduos sólidos;
- e) drenagem pluvial
- f) contenção de encostas/aterros, quando for o caso;
- g) recomposição paisagísticas;
- h) preservação do patrimônio cultural, natural e paisagístico;
- i) sistema viário e transporte coletivo;
- j) cronograma de execução das obras com implantação das medidas mitigadoras;
- h) contenção de encostas/aterros, quando for o caso;



# Diário Oficial

## Município de Ijaci

**EDIÇÃO nº 099 Sexta - Feira, 14 de Junho de 2024**



### Conselho Municipal de Desenvolvimento Ambiental CODEMA

- i) recomposição paisagística;
- j) preservação do patrimônio cultural, natural e paisagístico;
- k) sistema viário e transporte coletivo;
- l) cronograma de execução das obras com implantação das medidas mitigadoras.

§ 1º Nos processos de parcelamento de solo deverão ser apresentados no PCA os seguintes projetos urbanístico, pavimentação, água potável, esgotamento sanitário, pluvial e energia elétrica aprovados, pela Secretaria de Desenvolvimento Urbano.

§ 2º Nos processos de parcelamento de solo deverão ser apresentados levantamento Florístico da área.

§ 3º Nos processos de parcelamento de solo deverão ser apresentados projeto de arborização urbana.

§ 4º Nos processos de parcelamento de solo deverão ser apresentados Certificado de outorga quando houver intervenção hídrica.

§ 5º Nos processos de parcelamento de solo deverão ser apresentados projeto de arborização urbana.

§ 6º Para as instalações do empreendimento passíveis de Licenciamento Ambiental deverá ser apresentado, certificado de licença ambiental e/ou dispensa ao órgão Estadual (COPAM) nos termos da Deliberação Normativa COPAM Nº 217/2017, quando houver instalações que necessite.

§ 7º Os processos de parcelamento de solo que necessitam de supressão de vegetação e intervenção em área de preservação permanente – APP, deverá atender ao disposto no capítulo III.

§ 8º Após a aprovação pela plenária do CODEMA, para emissão da anuência de instalação, deverá ser recolhida a Taxa de Certidão Ambiental conforme Lei Municipal nº 852/2005.

### **CAPÍTULO V** **DOCUMENTAÇÃO ESPECÍFICA - LAVADORES DE VEÍCULOS** **AUTOMOTORES E MÁQUINAS PESADAS**

Art. 9º São passíveis de regularização ambiental todas as modalidades de lavagem comercial de veículos e maquinários que tenham por objetivo remover sujidades, além da documentação prevista no Art. 1º, deve-se apresentar:

- I. projeto técnico da área de lavagem que deverá ser impermeabilizada e coberta com sistema de drenagem;





# Diário Oficial

## Município de Ijaci

**EDIÇÃO nº 099 Sexta - Feira, 14 de Junho de 2024**



### Conselho Municipal de Desenvolvimento Ambiental CODEMA

- II. projeto das CSAO - caixa separadora água e óleo, acompanhado de Anotação de Responsabilidade Técnica (ART) de profissional legalmente habilitado;
- III. viabilidade da concessionária responsável;
- IV. apresentar a destinação adequada dos resíduos perigosos/oleosos bem como óleo coletado da CSAO.

§ 1º Atividades de lavagem de carros que não gerem águas residuárias deverão dispor de local específico para a higienização dos veículos, com piso adequado, sem rachaduras ou reentrâncias. Os veículos não poderão ser higienizados em solo nu ou em áreas cobertas com brita.

§ 2º Antes de iniciar as atividades o responsável legal pelo empreendimento deverá solicitar a COPASA um atestado de conformidade dos sistemas de tratamento dos efluentes oleosos.

§ 3º Os resíduos perigosos/oleosos bem como o óleo coletado na CSAO (caixa separadora água e óleo) deverá ser destinado para local licenciado, cabendo ao responsável legal e/ou responsável técnico a apresentação dos documentos que comprovem a correta destinação anualmente a Secretaria Municipal de Desenvolvimento Econômico, Meio Ambiente e Turismo, anualmente junto a renovação do alvará de funcionamento.

§ 4º Após a aprovação pela plenária do CODEMA, para emissão da anuência ambiental deverá ser recolhida a Taxa de Certidão Ambiental conforme Lei Municipal nº 852/2005.

Art. 10. Toda e qualquer intervenção ambiental passível de autorização pelo órgão ambiental municipal e pelo órgão deliberativo de meio ambiente deverá ser devidamente compensada conforme Deliberação Normativa CODEMA específica, que dispõe sobre cobrança da compensação ambiental.

Art. 11. Não é permitido adendo em processos deliberados já encerrados devendo por tanto ser aberto novo processo de intervenção ambiental.

Art. 12. Poderão ser solicitadas informações complementares as solicitações, incluindo ainda as que não estejam descritas expressamente nessa deliberação normativa.

Art. 13. O(a) presidente(a) do CODEMA ou PLENÁRIA poderá solicitar mais prazo para análise de projetos.

Art. 14. Não será encaminhado para análise técnica processos sem apresentação de todos os projetos técnicos devendo ser apresentado justificativa técnica para ausência de projetos principalmente em áreas de APP.



# Diário Oficial

## Município de Ijaci

**EDIÇÃO nº 099 Sexta - Feira, 14 de Junho de 2024**



### Conselho Municipal de Desenvolvimento Ambiental CODEMA

Art. 15. Para os processos que houver necessidade de informações complementares bem como aqueles que tiverem sido devolvidos por falta de informação, o empreendedor terá o prazo de 30 (trinta) dias contados a partir da data do recebimento para incluir as informações solicitadas. Passado esse prazo, desde que não justificado, o processo será arquivado, sendo, portanto, necessário entrar com nova solicitação.

Art. 16. O protocolo das intervenções solicitadas só será validado quando houver o protocolo completo das documentações, tanto na via física quanto na via digital devendo ambas estarem assinadas.

Art. 17. As diretrizes previstas nesta deliberação não afastam a possibilidade de alteração das mesmas pelo CODEMA se, no decorrer do processo de análise sobrevier legislação nova que necessariamente imponha alteração nas condições fixadas ao empreendimento.

Art. 18. O não atendimento integral das diretrizes dispostas nesta deliberação implicará no indeferimento do pedido de formação do processo.

Art. 19. Casos omissos, serão deliberados pela plenária do CODEMA.

Art. 20. Fica revogada a Deliberação Normativa CODEMA Nº 01/2019, de 27 de março de 2019.

Art. 21. Esta Deliberação entra em vigor na data de sua publicação.

IJACI, 14 de junho de 2024.

Documento assinado digitalmente  
**gov.br** MIRIAN FATIMA ALVES  
Data: 14/06/2024 16:21:06-0300  
Verifique em <https://validar.it.gov.br>

**Mirian Fátima Alves**  
Presidenta do CODEMA





# Diário Oficial

## Município de Ijaci

**EDIÇÃO nº 099 Sexta - Feira, 14 de Junho de 2024**



CONSÓRCIO INTERMUNICIPAL DE SAÚDE DOS MUNICÍPIOS DA  
MICRORREGIÃO DE LAVRAS - CISLAV

03.735.788/0001-72

**CONSÓRCIO INTERMUNICIPAL DE SAÚDE DOS MUNICÍPIOS DA  
MICRORREGIÃO DE LAVRAS - CISLAV**

**CHAMAMENTO PÚBLICO  
EDITAL DE CREDENCIAMENTO Nº 003/2024**

O CONSÓRCIO INTERMUNICIPAL DE SAÚDE DOS MUNICÍPIOS DA MICRORREGIÃO DE LAVRAS – CISLAV, ESTÁ COM PROCESSO DE CHAMAMENTO PÚBLICO, EDITAL DE CREDENCIAMENTO PARA CONTRATAÇÃO DE FUTURA E EVENTUAL AQUISIÇÃO DE PROCEDIMENTOS ESPECIALIZADOS DE CONSULTAS MÉDICAS, SESSÕES, PROCEDIMENTOS CLÍNICOS, PROCEDIMENTOS CIRÚRGICOS, ODONTOLÓGICOS E OFTALMOLÓGICOS, Maiores informações na sede do Consórcio à Rua Geraldo Bertolucci, nº239, Monte Líbano 1 ou pelos telefones 3821-3918, 38224797, 38215807 ou pelo e-mail: [licitacao@cislav.com](mailto:licitacao@cislav.com).

Lavras MG, 14 de junho de 2024.

**Sílvia Aparecida Olegário Gabriel**

Agente de Contratação

(35)3821-3918-99925-9660

@eis.lavras

Rua Geraldo Bertolucci, 239 Monte Líbano I

www.cislav.com





# Diário Oficial

## Município de Ijaci

EDIÇÃO nº 099 Sexta - Feira, 14 de Junho de 2024

### CONVOCAÇÃO Nº 10/2024

#### PROCESSO SELETIVO SIMPLIFICADO 03/2022

#### SECRETARIA MUNICIPAL DE EDUCAÇÃO

A **Prefeitura Municipal de Ijaci**, representado pelo Departamento de Pessoal, convoca os candidatos abaixo relacionados, aprovados no Processo Seletivo Simplificado Homologado no dia 24/01/2023, para no prazo de 02(dois) dias, **a contar da data da publicação desta Convocação**, comparecer no Departamento Pessoal deste órgão, situada na Praça Prefeito Elias Antônio Filho, nº119-Centro, Ijaci-MG, CEP:37.218-000, objetivando a apresentação dos documentos e, posterior assinatura do Contrato para cargo público.

**O não comparecimento no prazo previsto implicará na renúncia do candidato, que será substituído pelo seu sucessor na lista classificatória já publicada.**

OBS: Favor tirar a relação de documentos no site, e trazer todos os documentos xerocados e legíveis. RH não faz esse serviço, somente confere.

Ijaci, 14 de junho de 2024.

<b>PROFESSOR PI</b>		
<b>Candidato</b>	<b>Pontuação</b>	<b>Colocação</b>
Eliana Borges Naves Avelar	3,4	53º





# Diário Oficial

## Município de Ijaci

### EDIÇÃO nº 099 Sexta - Feira, 14 de Junho de 2024

Extrato do Contrato nº 097/2024 – Processo nº 063/2024 - Dispensa nº 018/2024 – Contratante Município de Ijaci/MG, Contratada: **FACILITA TELECOM LTDA CNPJ 13.045.960/0001-10**. Fundamentação legal: Lei 14.133/21. Objeto: Contratação de empresa especializada em gestão de telecomunicações, bem como prestação de serviços de telefonia fixa e móvel, em atendimento às necessidades da Prefeitura Municipal de Ijaci. **Solicitado pela Secretaria Municipal de Planejamento e Gestão**, no valor de R\$53.800,00 - Vigência 13/06/2025.

Extrato do Contrato nº 098/2024 – Processo nº 065/2024 - Dispensa nº 019/2024 – Contratante Município de Ijaci/MG, Contratada: **GRÁFICA IGUAÇU LTDA CNPJ 20.949.657/0001-07**. Fundamentação legal: Lei 14.133/21. Objeto: Contratação de empresa especializada em confecção, impressão, organização e distribuição de carnês de IPTU, em atendimento à solicitação da Secretaria Municipal de Finanças. **Solicitado pela Secretaria Municipal de Finanças**, no valor de R\$5.530,00 - Vigência 13/06/2025.

Extrato da Ata de Registro de Preços nº 062/2024 – Processo Licitatório nº 026/2024 – Pregão Presencial nº 007/2024 – Contratante Município de Ijaci/MG, Contratada: **WEST PARTS DISTRIBUIDORA CNPJ 27.614.905/0001-08**. Fundamentação legal: Lei 14.133/21. Objeto: registro de preços para fornecimento de óleo lubrificante automotivo e afins para a Secretaria Municipal de Transporte e Trânsito e demais secretarias municipais da Prefeitura Municipal de Ijaci - Vigência 22/04/2025.

**Aviso de Dispensa de Licitação** Processo nº 068/2024 - Dispensa nº 021/2024 - A Prefeitura Municipal de Ijaci, nos termos do § 3º art. 75 da Lei nº 14.133/2021, torna público o interesse em contratar diretamente empresa especializada em prestação de serviço de uti móvel durante evento de rodeio por 4 dias no município de Ijaci/MG, conforme especificações constantes no edital deste aviso, cuja íntegra encontra-se disponível no site <https://www.ijaci.mg.gov.br/>. Objetivando obter propostas adicionais mais vantajosas, do **dia 17 de junho de 2024 até o dia 19 de junho de 2024** qualquer interessado poderá encaminhar proposta de preços para o e-mail [licitacao@ijaci.mg.gov.br](mailto:licitacao@ijaci.mg.gov.br). Informações adicionais pelo telefone: (35) 3843-1280.